



SYNTHESE DES DIAGNOSTICS

Dossier n° : COGNARD ST 2024-10-001

LA PALME, le 09/10/2024

Désignation de l'Expert

CABINET ACTIS

9 Impasse de l'Elh de la pounso

11480 LA PALME

Assurance professionnelle : AXA Police n° 11127521304 (01/06/2024)

Adresse du bien immobilier

Résidence le Clos Beaulieu 1, n°53

11560 - ST PIERRE LA MER

-

Propriétaire du bien

Mme COGNARD

18 Rue du Colombier

71600 PARAY LE MONIAL

Désignation du bien

Année de construction : Avant juillet 1997

Description : Pavillon situé au comprenant :

Chambre 1, Placard-chambre, Toilettes, Salle d'eau, Séjour cuisine, Chambre 2_1er, Mezzanine_1er

CONCLUSION - CONSTAT AMIANTE

Dans le cadre de la mission décrit en tête de rapport, il n'a pas été repéré de matériaux et produits contenant de l'amiante.

CONCLUSION – Mesurage (superficie privative et/ou surface habitable)

Superficie privative totale ('Carrez'): 59.7 m²

Superficie non considérée ('Hors Carrez'): 16.13 m²

Surface habitable : 59.70 m²

CONCLUSION – ELECTRICITE

L'installation intérieure d'électricité comporte une ou des anomalies. Il est recommandé au propriétaire de les supprimer en consultant dans les meilleurs délais un installateur électricien qualifié afin d'éliminer les dangers qu'elle(s) présente(nt). L'installation ne fait pas l'objet de constatations diverses

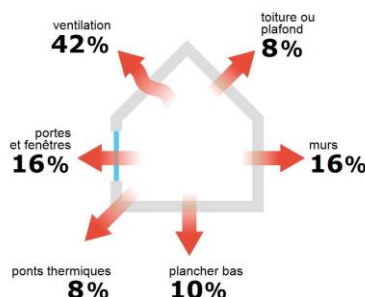
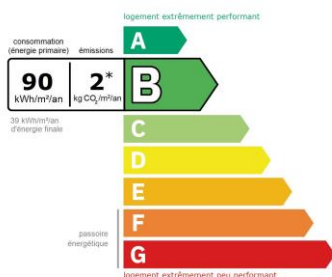
CONCLUSION – ETAT TERMITES

Absence d'indices d'infestation de termites

CONCLUSION – ERP

Non concerné par un plan de prévention des risques

CONCLUSION – DPE



Attention : La feuille de synthèse des diagnostics est donnée à titre indicatif et doit obligatoirement être accompagnée des rapports complets avec leurs annexes.

DPE Diagnostic de performance énergétique (logement)

N°ADEME : [2411E3535533P](#)
Etabli le : 09/10/2024
Valable jusqu'au : 08/10/2034

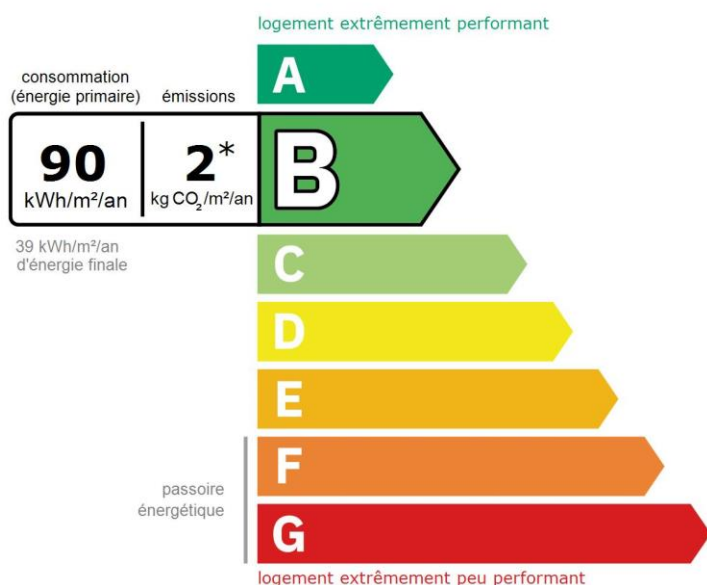
Ce document vous permet de savoir si votre logement est économe en énergie et préserve le climat. Il vous donne également des pistes pour améliorer ses performances et réduire vos factures. *Pour en savoir plus* : <https://www.ecologie.gouv.fr/diagnostic-performance-energetique-dpe>

Adresse : **Résidence le Clos Beaulieu 1, n°53**
11560 ST PIERRE LA MER

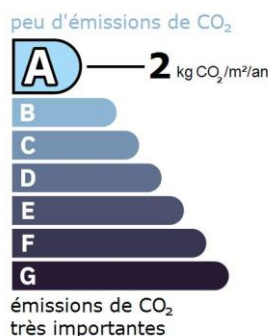
Type de bien : Maison Individuelle
Année de construction : 1989 - 2000
Surface de référence : **59.7 m²**

Propriétaire : Mme COGNARD
Adresse : 18 Rue du Colombier 71600 PARAY LE MONIAL

Performance énergétique et climatique



* Dont émissions de gaz à effet de serre



Le niveau de consommation énergétique dépend de l'isolation du logement et de la performance des équipements.
Pour l'améliorer, voir pages 4 à 6

Ce logement émet 165 kg de CO₂ par an, soit l'équivalent de 854 km parcourus en voiture.

Le niveau d'émissions dépend principalement des types d'énergies utilisées (bois, électricité, gaz, fioul, etc.)

Estimation des coûts annuels d'énergie du logement

Les coûts sont estimés en fonction des caractéristiques de votre logement et pour une utilisation standard sur 5 usages (chauffage, eau chaude sanitaire, climatisation, éclairage, auxiliaires) voir p.3 pour voir les détails par poste.



entre **490 €** et **710 €** par an

Prix moyens des énergies indexés sur les années 2021, 2022, 2023 (abonnements compris)

Comment réduire ma facture d'énergie ? Voir p. 3

Informations diagnostiqueur

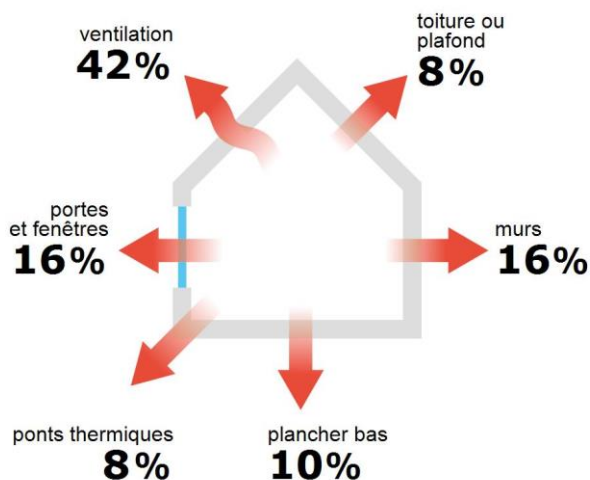
CABINET ACTIS
9 Impasse de l'Elh de la pounso
11480 LA PALME
tel : 0688538850

Diagnostiqueur : TOURNIER Sébastien
Email : contact@cabinetactis.fr
N° de certification : 690
Organisme de certification : LCP



À l'attention du propriétaire du bien au moment de la réalisation du DPE : Dans le cadre du Règlement général sur la protection des données (RGPD), l'Ademe vous informe que vos données personnelles (Nom-Prénom-Adresse) sont stockées dans la base de données de l'observatoire DPE à des fins de contrôles ou en cas de contestations ou de procédures judiciaires. Ces données sont stockées jusqu'à la date de fin de validité du DPE. Vous disposez d'un droit d'accès, de rectification, de portabilité, d'effacement ou une limitation du traitement de ces données. Si vous souhaitez faire valoir votre droit, veuillez nous contacter à l'adresse mail indiquée à la page « Contacts » de l'Observatoire DPE (<https://observatoire-dpe.ademe.fr/>).

Schéma des déperditions de chaleur



Performance de l'isolation



Système de ventilation en place



Ventilation naturelle par conduit

Confort d'été (hors climatisation)*



Les caractéristiques de votre logement améliorant le confort d'été :



fenêtres équipées de volets extérieurs



toiture isolée

Logement équipé d'une climatisation



La climatisation permet de garantir un bon niveau de confort d'été mais augmente les consommations énergétiques du logement.

Production d'énergies renouvelables

équipement(s) présent(s) dans ce logement :













pompe à chaleur

D'autres solutions d'énergies renouvelables existent :

- | | | | |
|--|--|--|-----------------------------------|
| | chauffe-eau thermodynamique | | panneaux solaires photovoltaïques |
| | panneaux solaires thermiques | | géothermie |
| | réseau de chaleur ou de froid vertueux | | chauffage au bois |

*Le niveau de confort d'été présenté ici s'appuie uniquement sur les caractéristiques de votre logement (la localisation n'est pas prise en compte).

Montants et consommations annuels d'énergie

Usage	Consommation d'énergie (en kWh énergie primaire)		Frais annuels d'énergie (fourchette d'estimation*)	Répartition des dépenses
 chauffage	⚡ Electrique	2 061 (896 é.f.)	entre 190 € et 270 €	 38 %
 eau chaude	⚡ Electrique	2 874 (1 250 é.f.)	entre 270 € et 370 €	 54 %
 refroidissement	⚡ Electrique	183 (80 é.f.)	entre 10 € et 30 €	 3 %
 éclairage	⚡ Electrique	261 (113 é.f.)	entre 20 € et 40 €	 5 %
 auxiliaires				 0 %
énergie totale pour les usages recensés :		5 378 kWh (2 338 kWh é.f.)	entre 490 € et 710 € par an	

Pour rester dans cette fourchette d'estimation, voir les recommandations d'usage ci-dessous

Conventionnellement, ces chiffres sont donnés pour une température de chauffage de 19° réduite à 16°C la nuit ou en cas d'absence du domicile, une climatisation réglée à 28° (si présence de clim), et une consommation d'eau chaude de 87ℓ par jour.

é.f. → énergie finale


Prix moyens des énergies indexés sur les années 2021, 2022, 2023 (abonnements compris)

▲ Seules les consommations d'énergie nécessaires au chauffage, à la climatisation, à la production d'eau chaude sanitaire, à l'éclairage et aux auxiliaires (ventilateurs, pompes) sont prises en compte dans cette estimation. Les consommations liées aux autres usages (électroménager, appareils électroniques...) ne sont pas comptabilisées.

▲ Les factures réelles dépendront de nombreux facteurs : prix des énergies, météo de l'année (hiver froid ou doux...), nombre de personnes dans le logement et habitudes de vie, entretien des équipements....

Recommandations d'usage pour votre logement

Quelques gestes simples pour maîtriser votre facture d'énergie :



Température recommandée en hiver → 19°C

Chauffer à 19°C plutôt que 21°C, c'est -23% sur votre facture **soit -70€ par an**

Astuces

- Diminuez le chauffage quand vous n'êtes pas là.
- Chauffez les chambres à 17° la nuit.




Si climatisation, température recommandée en été → 28°C

Climatiser à 28°C plutôt que 26°C c'est en moyenne -68% sur votre facture **soit -43€ par an**

Astuces

- Fermez les fenêtres et volets la journée quand il fait chaud.
- Aérez votre logement la nuit.



Consommation recommandée → 87ℓ/jour d'eau chaude à 40°C

Estimation faite par rapport à la surface de votre logement (1-2 personnes). Une douche de 5 minute = environ 40ℓ

36ℓ consommés en moins par jour, c'est -23% sur votre facture **soit -97€ par an**

Astuces





- Installez des mousseurs d'eau sur les robinets et un pommeau à faible débit sur la douche.
- Réduisez la durée des douches.








En savoir plus sur les bons réflexes d'économie d'énergie : france-renov.gouv.fr

Voir en annexe le descriptif détaillé du logement et de ses équipements

Vue d'ensemble du logement







	description	isolation
 Murs	Mur en blocs de béton creux d'épaisseur ≤ 20 cm avec isolation intérieure (réalisée entre 1989 et 2000) donnant sur l'extérieur	moyenne
 Plancher bas	Dalle béton donnant sur un terre-plein	moyenne
 Toiture/plafond	Combles aménagés sous rampants donnant sur l'extérieur (combles aménagés) avec isolation intérieure (réalisée entre 1989 et 2000)	insuffisante
 Portes et fenêtres	Portes-fenêtres battantes pvc, double vitrage / Fenêtres battantes pvc, double vitrage / Fenêtres oscillantes bois, double vitrage / Porte(s) pvc avec double vitrage	moyenne

Vue d'ensemble des équipements

	description
 Chauffage	PAC air/air sans réseau de distribution installée à partir de 2015 avec programmateur pièce par pièce (système individuel)
 Eau chaude sanitaire	Ballon électrique à accumulation vertical (catégorie B ou 2 étoiles), contenance ballon 75 L
 Climatisation	Electrique - Pompe à chaleur (divisé) - type split
 Ventilation	Ventilation naturelle par conduit
 Pilotage	Avec intermittence pièce par pièce avec minimum de température

Recommandations de gestion et d'entretien des équipements

Pour maîtriser vos consommations d'énergie, la bonne gestion et l'entretien régulier des équipements de votre logement sont essentiels.

	type d'entretien
 Chauffe-eau	Vérifier la température d'eau du ballon (55°C-60°C) pour éviter le risque de développement de la légionnelle (en dessous de 50°C).
 Eclairage	Eteindre les lumières lorsque personne n'utilise la pièce.
 Isolation	Faire vérifier les isolants et les compléter tous les 20 ans.
 Radiateur	Ne jamais placer un meuble devant un émetteur de chaleur.
 Refroidissement	Privilégier les brasseurs d'air. Programmer le système de refroidissement ou l'adapter en fonction de la présence des usagers.
 Ventilation	Nettoyer régulièrement les bouches. Veiller à ouvrir les fenêtres de chaque pièce très régulièrement

Recommandations d'amélioration de la performance



Des travaux peuvent vous permettre d'améliorer significativement l'efficacité énergétique de votre logement et ainsi de faire des économies d'énergie, d'améliorer son confort, de le valoriser et de le rendre plus écologique. Le pack ① de travaux vous permet de réaliser les travaux prioritaires, et le pack ② d'aller vers un logement très performant.



Si vous en avez la possibilité, il est plus efficace et rentable de procéder à une rénovation globale de votre logement (voir packs de travaux ① + ② ci-dessous). La rénovation performante par étapes est aussi une alternative possible (réalisation du pack ① avant le pack ②). Faites-vous accompagner par un professionnel compétent (bureau d'études, architecte, entreprise générale de travaux, groupement d'artisans...) pour préciser votre projet et coordonner vos travaux.

1

Les travaux essentiels

Lot

Description

Performance recommandée

Etape non nécessaire, performance déjà atteinte

2

Les travaux à envisager

Montant estimé : 17400 à 26100€

Lot

Description

Performance recommandée



Mur

Isolation des murs par l'extérieur.
Si un ravalement de façade est prévu, effectuer une isolation par l'extérieur avec des retours d'isolants au niveau des tableaux des baies quand cela est possible.
▲ Travaux pouvant nécessiter une autorisation d'urbanisme

$R > 4,5 \text{ m}^2 \cdot \text{K}/\text{W}$



Portes et fenêtres

Remplacer les portes par des menuiseries plus performantes.
Remplacer les fenêtres par des fenêtres double vitrage à isolation renforcée.
▲ Travaux pouvant nécessiter une autorisation d'urbanisme

$U_d = 1,3 \text{ W}/\text{m}^2 \cdot \text{K}$
 $U_w = 1,3 \text{ W}/\text{m}^2 \cdot \text{K}, S_w = 0,42$



Eau chaude sanitaire

Remplacer le système actuel par un appareil de type pompe à chaleur.
Mettre en place un système Solaire

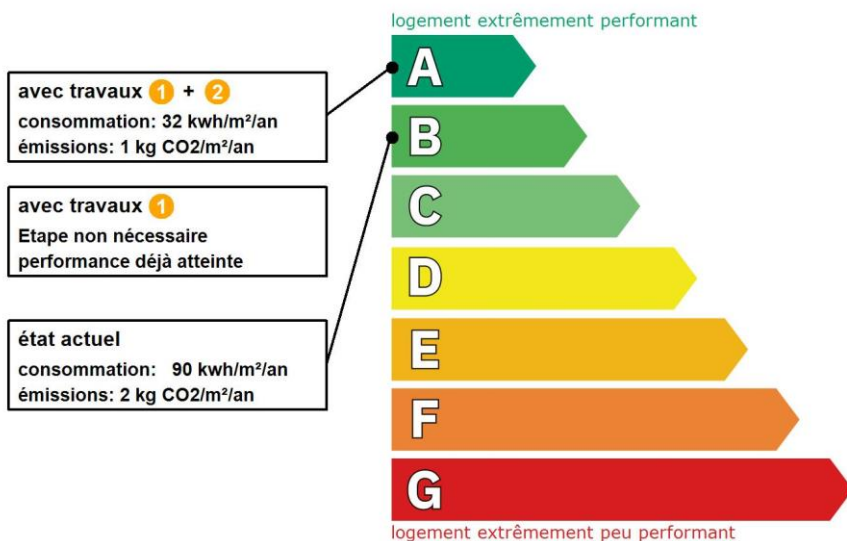
$\text{COP} = 3$

Commentaires :

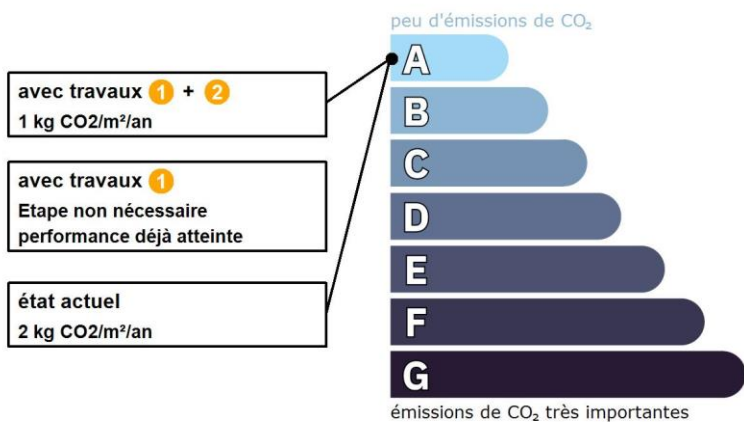
Néant

Recommandations d'amélioration de la performance (suite)

Évolution de la performance après travaux



Dont émissions de gaz à effet de serre



Préparez votre projet !

Contactez le conseiller France Rénov' le plus proche de chez vous, pour des conseils gratuits et indépendants sur vos choix de travaux et d'artisans :

<https://france-renov.gouv.fr/espaces-conseil-fr>

ou 0808 800 700 (prix d'un appel local)

Vous pouvez bénéficier d'aides, de primes et de subventions pour vos travaux :

<https://france-renov.gouv.fr/aides>



Pour répondre à l'urgence climatique et environnementale, la France s'est fixée pour objectif d'ici 2050 de rénover l'ensemble des logements à un haut niveau de performance énergétique.

À court terme, la priorité est donnée à la suppression des énergies fortement émettrices de gaz à effet de serre (fioul, charbon) et à l'éradication des «passoires énergétiques» d'ici 2028.

Fiche technique du logement

Cette fiche liste les caractéristiques techniques du bien diagnostiqué renseignées par le diagnostiqueur pour obtenir les résultats présentés dans ce document. En cas de problème, contactez la personne ayant réalisé ce document ou l'organisme certificateur qui l'a certifiée (diagnostiqueurs.din.developpement-durable.gouv.fr).

Le présent rapport est établi par une personne dont les compétences sont certifiées par :
LCP

Référence du logiciel validé : **LICIEL Diagnostics v4 [Moteur TribuEnergie: 1.4.25.1]**

Justificatifs fournis pour établir le DPE :

Référence du DPE : **COGNARD ST 2024-10-001**

Photographies des travaux

Date de visite du bien : **09/10/2024**

Invariant fiscal du logement : **NC**

Référence de la parcelle cadastrale :

Méthode de calcul utilisée pour l'établissement du DPE : **3CL-DPE 2021**








Numéro d'immatriculation de la copropriété : **N/A**

La **surface de référence** d'un logement est la surface habitable du logement au sens de l'article R. 156-1 du code de la construction et de l'habitation, à laquelle sont ajoutées les surfaces des vérandas chauffées ainsi que les surfaces des locaux chauffés pour l'usage principal d'occupation humaine, d'une hauteur sous plafond d'au moins 1,80 mètres.


















Explications personnalisées sur les éléments pouvant amener à des différences entre les consommations estimées et les consommations réelles :



















































Néant

































Généralités

Donnée d'entrée	Origine de la donnée	Valeur renseignée
Département	 Observé / mesuré	11 Aude
Altitude	 Donnée en ligne	inférieur à 400 m
Type de bien	 Observé / mesuré	Maison Individuelle
Année de construction	 Estimé	1989 - 2000
Surface de référence du logement	 Observé / mesuré	59.7 m ²
Nombre de niveaux du logement	 Observé / mesuré	2
Hauteur moyenne sous plafond	 Observé / mesuré	2,3 m












Enveloppe

Donnée d'entrée	Origine de la donnée	Valeur renseignée
Mur 1 Sud	Surface du mur	 Observé / mesuré 14,95 m ²
	Type de local adjacent	 Observé / mesuré l'extérieur
	Matériau mur	 Observé / mesuré Mur en blocs de béton creux
	Epaisseur mur	 Observé / mesuré ≤ 20 cm
	Isolation	 Observé / mesuré oui
	Année isolation	 Document fourni 1989 - 2000
Mur 2 Est	Surface du mur	 Observé / mesuré 24,28 m ²
	Type de local adjacent	 Observé / mesuré l'extérieur
	Matériau mur	 Observé / mesuré Mur en blocs de béton creux
	Epaisseur mur	 Observé / mesuré ≤ 20 cm
	Isolation	 Observé / mesuré oui
	Année isolation	 Document fourni 1989 - 2000
Plancher	Surface de plancher bas	 Observé / mesuré 40 m ²
	Type de local adjacent	 Observé / mesuré un terre-plein
	Etat isolation des parois Aue	 Observé / mesuré non isolé
	Périmètre plancher bâtiment déperditif	 Observé / mesuré 25 m
	Surface plancher bâtiment déperditif	 Observé / mesuré 40 m ²

	Type de pb	 Observé / mesuré	Dalle béton	
	Isolation: oui / non / inconnue	 Observé / mesuré	inconnue	
	Année de construction/rénovation	 Document fourni	1989 - 2000	
Plafond	Surface de plancher haut	 Observé / mesuré	38,7 m ²	
	Type de local adjacent	 Observé / mesuré	l'extérieur (combles aménagés)	
	Type de ph	 Observé / mesuré	Combles aménagés sous rampants	
	Isolation	 Observé / mesuré	oui	
	Année isolation	 Document fourni	1989 - 2000	
	Surface de baies	 Observé / mesuré	0.65 m ²	
	Placement	 Observé / mesuré	Mur 2 Est	
Fenêtre 1 Est	Orientaion des baies	 Observé / mesuré	Est	
	Inclinaison vitrage	 Observé / mesuré	vertical	
	Type ouverture	 Observé / mesuré	Fenêtres battantes	
	Type menuiserie	 Observé / mesuré	PVC	
	Type de vitrage	 Observé / mesuré	double vitrage	
	Epaisseur lame air	 Observé / mesuré	14 mm	
	Présence couche peu émissive	 Observé / mesuré	non	
	Gaz de remplissage	 Observé / mesuré	Air	
	Positionnement de la menuiserie	 Observé / mesuré	au nu intérieur	
	Largeur du dormant menuiserie	 Observé / mesuré	Lp: 5 cm	
	Type volets	 Observé / mesuré	Volets battants bois (tablier > 22mm)	
	Type de masques proches	 Observé / mesuré	Absence de masque proche	
	Type de masques lointains	 Observé / mesuré	Absence de masque lointain	
	Fenêtre 2 Est	Surface de baies	 Observé / mesuré	0.37 m ²
		Placement	 Observé / mesuré	Mur 2 Est
Orientaion des baies		 Observé / mesuré	Est	
Inclinaison vitrage		 Observé / mesuré	vertical	
Type ouverture		 Observé / mesuré	Fenêtres battantes	
Type menuiserie		 Observé / mesuré	PVC	
Type de vitrage		 Observé / mesuré	double vitrage	
Epaisseur lame air		 Observé / mesuré	14 mm	
Présence couche peu émissive		 Observé / mesuré	non	
Gaz de remplissage		 Observé / mesuré	Air	
Positionnement de la menuiserie		 Observé / mesuré	au nu intérieur	
Largeur du dormant menuiserie		 Observé / mesuré	Lp: 5 cm	
Type volets		 Observé / mesuré	Volets battants bois (tablier > 22mm)	
Type de masques proches		 Observé / mesuré	Absence de masque proche	
Type de masques lointains		 Observé / mesuré	Absence de masque lointain	
Fenêtre 3 Sud	Surface de baies	 Observé / mesuré	1.3 m ²	
	Placement	 Observé / mesuré	Plafond	
	Orientaion des baies	 Observé / mesuré	Sud	
	Inclinaison vitrage	 Observé / mesuré	vertical	
	Type ouverture	 Observé / mesuré	Fenêtres oscillantes	
	Type menuiserie	 Observé / mesuré	Bois	
	Type de vitrage	 Observé / mesuré	double vitrage	
	Epaisseur lame air	 Observé / mesuré	12 mm	
	Présence couche peu émissive	 Observé / mesuré	non	
	Gaz de remplissage	 Observé / mesuré	Air	
	Positionnement de la menuiserie	 Observé / mesuré	au nu intérieur	
	Largeur du dormant menuiserie	 Observé / mesuré	Lp: 5 cm	

Porte-fenêtre Sud	Type de masques proches	 Observé / mesuré	Absence de masque proche	
	Type de masques lointains	 Observé / mesuré	Absence de masque lointain	
	Surface de baies	 Observé / mesuré	1.65 m²	
	Placement	 Observé / mesuré	Mur 1 Sud	
	Orientation des baies	 Observé / mesuré	Sud	
	Inclinaison vitrage	 Observé / mesuré	vertical	
	Type ouverture	 Observé / mesuré	Portes-fenêtres battantes	
	Type menuiserie	 Observé / mesuré	PVC	
	Type de vitrage	 Observé / mesuré	double vitrage	
	Epaisseur lame air	 Observé / mesuré	14 mm	
	Présence couche peu émissive	 Observé / mesuré	non	
	Gaz de remplissage	 Observé / mesuré	Air	
	Positionnement de la menuiserie	 Observé / mesuré	au nu intérieur	
	Largeur du dormant menuiserie	 Observé / mesuré	Lp: 5 cm	
	Type volets	 Observé / mesuré	Volets battants bois (tablier > 22mm)	
	Type de masques proches	 Observé / mesuré	Absence de masque proche	
	Type de masques lointains	 Observé / mesuré	Absence de masque lointain	
	Porte	Surface de porte	 Observé / mesuré	3.7 m²
		Placement	 Observé / mesuré	Mur 1 Sud
Type de local adjacent		 Observé / mesuré	l'extérieur	
Nature de la menuiserie		 Observé / mesuré	Porte simple en PVC	
Type de porte		 Observé / mesuré	Porte avec double vitrage	
Positionnement de la menuiserie		 Observé / mesuré	au nu intérieur	
Largeur du dormant menuiserie		 Observé / mesuré	Lp: 5 cm	
Pont Thermique 1	Type PT	 Observé / mesuré	Mur 1 Sud / Plancher Int.	
	Type isolation	 Observé / mesuré	ITI / non isolé	
	Longueur du PT	 Observé / mesuré	3.2 m	
Pont Thermique 2	Type PT	 Observé / mesuré	Mur 1 Sud / Plancher	
	Type isolation	 Observé / mesuré	ITI / inconnue	
	Longueur du PT	 Observé / mesuré	4.3 m	
Pont Thermique 3	Type PT	 Observé / mesuré	Mur 2 Est / Plancher Int.	
	Type isolation	 Observé / mesuré	ITI / non isolé	
	Longueur du PT	 Observé / mesuré	5.2 m	
Pont Thermique 4	Type PT	 Observé / mesuré	Mur 2 Est / Plancher	
	Type isolation	 Observé / mesuré	ITI / inconnue	
	Longueur du PT	 Observé / mesuré	5.4 m	

Systemes

Donnée d'entrée	Origine de la donnée	Valeur renseignée
Ventilation	Type de ventilation	 Observé / mesuré Ventilation naturelle par conduit
	Façades exposées	 Observé / mesuré plusieurs
	Logement Traversant	 Observé / mesuré non
Chauffage	Type d'installation de chauffage	 Observé / mesuré Installation de chauffage simple
	Type générateur	 Observé / mesuré Electrique - PAC air/air sans réseau de distribution installée à partir de 2015
	Année installation générateur	 Observé / mesuré 2019 (estimée en fonction de la marque et du modèle)
	Energie utilisée	 Observé / mesuré Electrique
	Type émetteur	 Observé / mesuré PAC air/air sans réseau de distribution installée à partir de 2015
	Type de chauffage	 Observé / mesuré divisé
	Equipement intermittence	 Observé / mesuré Avec intermittence pièce par pièce avec minimum de température
Eau chaude sanitaire	Nombre de niveaux desservis	 Observé / mesuré 1

Type générateur	🔍	Observé / mesuré	Electrique - Ballon électrique à accumulation vertical (catégorie B ou 2 étoiles)
Année installation générateur	🔍	Observé / mesuré	2005 (estimée en fonction de la marque et du modèle)
Energie utilisée	🔍	Observé / mesuré	Electrique
Chaudière murale	🔍	Observé / mesuré	non
Type de distribution	🔍	Observé / mesuré	production en volume habitable alimentant des pièces contiguës
Type de production	🔍	Observé / mesuré	accumulation
Volume de stockage	🔍	Observé / mesuré	75 L
Refroidissement			
Système	🔍	Observé / mesuré	Electrique - Pompe à chaleur (divisé) - type split
Année installation équipement	🔍	Observé / mesuré	2019 (estimée en fonction de la marque et du modèle)
Energie utilisée	🔍	Observé / mesuré	Electrique

Références réglementaires utilisées :

Article L134-4-2 du CCH, décret n° 2011-807 du 5 juillet 2011, arrêtés du 31 mars 2021, 8 octobre 2021 et du 17 juin 2021 relatif à la transmission des diagnostics de performance énergétique à l'Agence de l'environnement et de la maîtrise de l'énergie et relatif à l'utilisation réglementaire des logiciels pour l'élaboration des diagnostics de performance énergétique, 5 juillet 2024, décret 2020-1610, 2020-1609, 2006-1114, 2008-1175 ; Ordonnance 2005-655 art L271-4 à 6 ; Loi 2004-1334 art L134-1 à 5 ; décret 2006-1147 art R.134-1 à 5 du CCH et loi grenelle 2 n°2010-786 du juillet 2010.

Informations société : CABINET ACTIS 9 Impasse de l'Elh de la pounso 11480 LA PALME
Tél. : 0688538850 - N°SIREN : 821299138 - Compagnie d'assurance : AXA n° 11127521304

À l'attention du propriétaire du bien au moment de la réalisation du DPE :

Dans le cadre du Règlement général sur la protection des données (RGPD), l'Ademe vous informe que vos données personnelles (Nom-Prénom-Adresse) sont stockées dans la base de données de l'observatoire DPE à des fins de contrôles ou en cas de contestations ou de procédures judiciaires. Ces données sont stockées jusqu'à la date de fin de validité du DPE.

Vous disposez d'un droit d'accès, de rectification, de portabilité, d'effacement ou une limitation du traitement de ces données. Si vous souhaitez faire valoir votre droit, veuillez nous contacter à l'adresse mail indiquée à la page «Contacts» de l'Observatoire DPE (<https://observatoire-dpe.ademe.fr/>).

N°ADEME

[2411E3535533P](#)





Attestation de superficie de la partie privative « LOI CARREZ »

N° dossier : COGNARD ST 2024-10-001

Situation de l'immeuble visité par : **TOURNIER Sébastien**

Résidence le Clos Beaulieu 1, n°53

11560 ST PIERRE LA MER

Désignation des locaux

Pavillon comprenant :

Chambre 1, Placard-chambre, Toilettes, Salle d'eau, Séjour cuisine, Chambre 2_1er, Mezzanine_1er

Lot N° :

**Superficie de la partie privative : 59.70 m²
CINQUANTE NEUF METRES CARRES ET SOIXANTE DIX CENTIEMES**

Documents fournis : Sans objet

Désignation des locaux	Superficie (m ²) « Loi Carrez »	Surface non prises en compte dans la « Loi CARREZ » (m ²) (<1.80 m)	Superficies hors « Loi CARREZ » (m ²)
Chambre 1	9.24		
Placard-chambre	1.00		
Toilettes	1.20		
Salle d'eau	2.61		
Séjour cuisine	25.08		
Chambre 2_1er	8.95		
Mezzanine_1er	11.62	16.13	
Totaux	59.70 m ²	16.13 m ²	0.00 m ²

Pour information :

Surface habitable du bien (m²) au sens de l'article R111-2 du code de la construction et de l'habitation : 59.70 m²

Propriétaire

**Mme COGNARD
18 Rue du Colombier
71600 - PARAY LE MONIAL**

Exécution de la mission

Opérateur : TOURNIER Sébastien
Police d'assurance : AXA Police n° 11127521304 (01/06/2024)
Date d'intervention : 09/10/2024

Références réglementaires

- Loi n° 2014-1545 du 20 décembre 2014 relative à la simplification de la vie des entreprises et portant diverses dispositions de simplification et de clarification du droit et des procédures administratives (1) et plus précisément l'article 15.
- Loi n° 2014-366 du 24 mars 2014 pour l'accès au logement et un urbanisme rénové dite loi « Alur »
- Certification de la superficie privative conformément à l'article 46 de la loi du 10 juillet 1965, publié le 12 décembre 1965.
- Article L721-2 du code de la construction et de l'habitation.
- Article R111-2 du code de la construction et de l'habitation.
- Décret n°97-532 du 23 mai 1997 portant définition de la superficie privative d'un lot de copropriété, dite « loi CARREZ ».

ART.4.1 du décret n°97-532 du 23 mai 1997: La superficie de la partie privative d'un lot ou d'une fraction de lot mentionnée à l'article 46 de loi du 10 juillet 1965 est la superficie des planchers des locaux clos et couverts après déduction des surfaces occupées par les murs,cloisons,marches et cages d'escalier, gaines,embrasures de portes et de fenêtres. Il n'est pas tenu compte des planchers des parties des locaux d'une hauteur inférieure à 1,80 mètre.

ART.4.2 du décret n°97-532 du 23 mai 1997: Les lots ou fractions de lots d'une superficie inférieure à 8 mètres carrés ne sont pas pris en compte pour le calcul de la superficie mentionnée à l'article 4.1.

ART.4.3 du décret n°97-532 du 23 mai 1997: Le jour de la signature de l'acte authentique constatant la réalisation de la vente,le notaire,ou l'autorité administrative qui authentifie la convention, remet aux parties, contre émargement ou récépissé, une copie simple de l'acte signé ou un certificat reproduisant la clause de l'acte mentionnant la superficie de la partie privative du lot ou de la fraction du lot vendu, ainsi qu'une copie des dispositions de l'article 46 de la loi du 10 juillet 1965 lorsque ces dispositions ne sont pas reprises intégralement dans l'acte ou le certificat.

Date du rapport : 09/10/2024



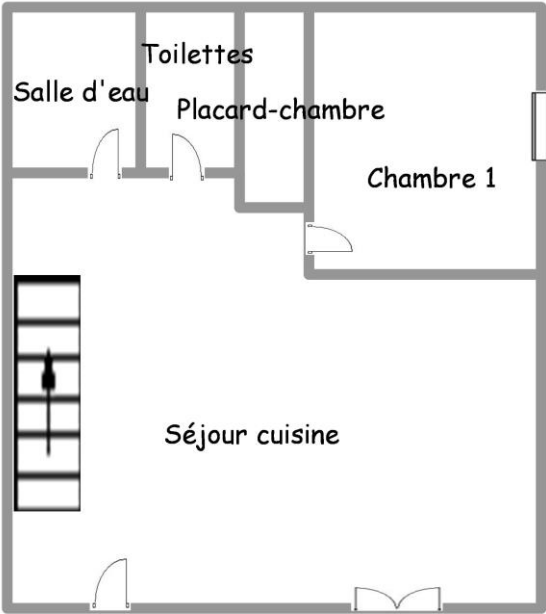
Fait à LA PALME,
Le 09/10/2024

Par : CABINET ACTIS
Nom et prénom de l'opérateur : TOURNIER Sébastien

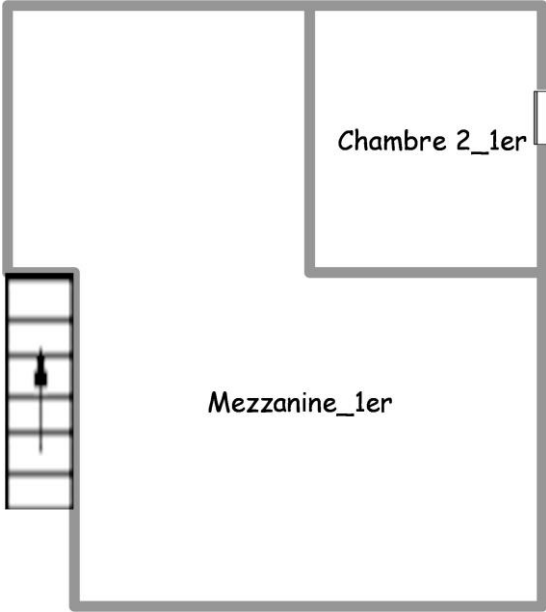
Signature de l'opérateur

Schéma

Croquis : Rdc



Croquis : 1er étage





RAPPORT DE L'ÉTAT RELATIF À LA PRÉSENCE DE TERMITES DANS LE BÂTIMENT

- Norme NF P 03-201 de Février 2016.
- Arrêté du 7 mars 2012 modifiant l'arrêté du 29 mars 2007 définissant le modèle et la méthode de réalisation de l'état du bâtiment relatif à la présence de termites
- Arrêté du 7 décembre 2011 modifiant l'arrêté du 30 octobre 2006 modifié définissant les critères de certification des compétences des personnes physiques réalisant l'état relatif à la présence de termites dans le bâtiment et les critères d'accréditation des organismes de certification
- Décret n° 2010-1200 du 11 octobre 2010 pris pour l'application de l'article L. 271-6 du code de la construction et de l'habitation.
- Arrêté du 29 mars 2007 définissant le modèle et la méthode de réalisation de l'état du bâtiment relatif à la présence de termites
- Code de la construction et de l'habitation, notamment ses articles L. 133-5, L. 133-6, L. 271-4 à L. 271-6, R. 133-1, R. 133-3 et R. 133-7
- Décret n° 2006-1114 du 5 septembre 2006 (Articles R 133-1 à R 133-7 et R 271-1 à R271-3 du code de la Construction et de l'habitation),
- Ordonnance n° 2005-655 du 8 juin 2005 relative au logement et à la construction
- Décret n°2006-1653 du 21 décembre 2006 relatif aux durées de validité des documents constituant le dossier de diagnostic technique et modifiant le code de la construction et de l'habitation.

N° dossier: COGNARD ST 2024-10-001

Visite effectuée le 09/10/2024

Heure arrivée : Heure de départ :

A – Désignation du ou des bâtiments

Localisation du ou des bâtiments :

Département : AUDE

Commune : ST PIERRE LA MER

Lieudit :

Adresse : Résidence le Clos Beaulieu 1, n°53
11560 ST PIERRE LA MER

Référence cadastrale :

Désignation et situation du ou des lots de copropriété :

Type de bien : Pavillon

Bâtiment : Etage :

Nb de niveaux : Escalier :

Description complémentaire :

Au regard de l'article L133-5 du CCH, situation du bien au regard de l'existence éventuelle d'un arrêté préfectoral : Sans objet

Traitement antérieur contre les termites :

Présence antérieure de termites dans le bâtiment : Sans objet

Notice technique fournie (selon R 112-4 du CCH) : Sans objet

B - Désignation du Client

Propriétaire :

Nom : Mme COGNARD

Prénom :

Adresse : 18 Rue du Colombier
71600 PARAY LE MONIAL

Donneur d'ordre

Qualité du donneur d'ordre (sur déclaration de l'intéressé) : Propriétaire

Nom et prénom: Mme COGNARD

Adresse : 18 Rue du Colombier
71600 PARAY LE MONIAL

C – Désignation de l'opérateur de diagnostic

Identité de l'opérateur de diagnostic : Nom et prénom : TOURNIER Sébastien

Raison sociale et nom de l'entreprise

Nom : CABINET ACTIS

Adresse : 9 Impasse de l'Elh de la pouso

11480 LA PALME

N° SIRET : 82129913800023

Organisme certificateur

Le présent rapport est établi par une personne dont les compétences sont certifiées par : LCP

Adresse de l'organisme : 23 BIS RUE THOMAS EDISON
33610 CANEJAN

Numéro du certificat : N° 690

Date de validité : 17/02/2029

Désignation de la compagnie d'assurance :

Nom : AXA

Numéro de police : 11127521304

Date de validité : 01/06/2024

D – Identification des bâtiments ou des parties de bâtiments visités ou des éléments infestés ou ayant été infestés par les termites et ceux qui ne le sont pas

BATIMENTS et parties de bâtiments visités(a)	OUVRAGES, parties d'ouvrages et éléments examinés (b)	RESULTAT du diagnostic d'infestation (c) *
- Chambre 1	Murs : Peinture sur Plâtre	Absence d'indices d'infestation de termites
	Sol : Carrelage sur Béton	Absence d'indices d'infestation de termites
	Plafond : Peinture sur Plâtre	Absence d'indices d'infestation de termites
	bâti porte : Peinture sur Métal	Absence d'indices d'infestation de termites
	Porte : Peinture sur Bois	Absence d'indices d'infestation de termites
	Ouvrant fenêtre : Peinture sur PVC	Absence d'indices d'infestation de termites
	Dormant fenêtre : Peinture sur PVC	Absence d'indices d'infestation de termites
	Plinthe : Carrelage	Absence d'indices d'infestation de termites
	Volets : Peinture sur Bois	Absence d'indices d'infestation de termites
- Placard-chambre	Murs : Peinture sur Plâtre	Absence d'indices d'infestation de termites
	Sol : Carrelage sur Béton	Absence d'indices d'infestation de termites
	Plafond : Peinture sur Plâtre	Absence d'indices d'infestation de termites
	bâti porte : Peinture sur Bois	Absence d'indices d'infestation de termites
	Porte : Peinture sur Bois	Absence d'indices d'infestation de termites
	Plinthe : Carrelage	Absence d'indices d'infestation de termites
- Toilettes	Murs : Peinture sur Plâtre	Absence d'indices d'infestation de termites
	Sol : Carrelage sur Béton	Absence d'indices d'infestation de termites
	Plafond : Peinture sur Plâtre	Absence d'indices d'infestation de termites
	bâti porte : Peinture sur Métal	Absence d'indices d'infestation de termites
	Porte : Peinture sur Bois	Absence d'indices d'infestation de termites
	Plinthe : Carrelage	Absence d'indices d'infestation de termites
- Salle d'eau	Murs : Peinture + faïence sur Plâtre	Absence d'indices d'infestation de termites
	Sol : Carrelage sur Béton	Absence d'indices d'infestation de termites
	Plafond : Peinture sur Plâtre	Absence d'indices d'infestation de termites
	bâti porte : Peinture sur Métal	Absence d'indices d'infestation de termites
	Porte : Peinture sur Bois	Absence d'indices d'infestation de termites
	Plinthe : Carrelage	Absence d'indices d'infestation de termites
- Séjour cuisine	Murs : Peinture + faïence sur Plâtre	Absence d'indices d'infestation de termites
	Sol : Carrelage sur Béton	Absence d'indices d'infestation de termites
	Plafond : Bois sur Poutres bois	Absence d'indices d'infestation de termites
	bâti porte : PVC	Absence d'indices d'infestation de termites
	Porte : PVC	Absence d'indices d'infestation de termites
	Ouvrant fenêtre : PVC	Absence d'indices d'infestation de termites
	Dormant fenêtre : PVC	Absence d'indices d'infestation de termites
	Plinthe : Carrelage	Absence d'indices d'infestation de termites
	Volets : Peinture sur Bois	Absence d'indices d'infestation de termites
1er - - Chambre 2_1er	Murs : Peinture + Papier peint sur Plâtre	Absence d'indices d'infestation de termites
	Sol : Parquet flottant sur Plancher bois	Absence d'indices d'infestation de termites
	Plafond : Peinture sur Plâtre et Poutres bois	Absence d'indices d'infestation de termites
	bâti porte : Peinture sur Métal	Absence d'indices d'infestation de termites
	Porte : Peinture sur Bois	Absence d'indices d'infestation de termites
	Ouvrant fenêtre : Peinture sur PVC	Absence d'indices d'infestation de termites
	Dormant fenêtre : Peinture sur PVC	Absence d'indices d'infestation de termites
	Plinthe : Carrelage	Absence d'indices d'infestation de termites
	Volets : Peinture sur Bois	Absence d'indices d'infestation de termites
1er - - Mezzanine_1er	Murs : Peinture sur Plâtre	Absence d'indices d'infestation de termites
	Sol : Moquette+linoléum sur Plancher bois	Absence d'indices d'infestation de termites
	Plafond : Peinture sur Plâtre et Poutres bois	Absence d'indices d'infestation de termites
	Ouvrant fenêtre : Peinture sur Bois	Absence d'indices d'infestation de termites
	Dormant fenêtre : Peinture sur Bois	Absence d'indices d'infestation de termites
	Plinthe : Peinture sur Bois	Absence d'indices d'infestation de termites

(a) Identifier notamment chaque bâtiment et chacune des pièces du bâtiment.

(b) Identifier notamment: ossature, murs, planchers, escaliers, boiseries, plinthes, charpentes.

(c) Mentionner les indices ou l'absence d'indices d'infestation de termites et en préciser la nature et la localisation.

* Absence d'indice = absence d'indice d'infestation de termites.

E - Identification des bâtiments et parties du bâtiment (pièces et volumes) n'ayant pu être visités et justification

Etage	Locaux	Raisons
	Conduits de ventilations	Non visitable
	Sous rampants	Non visitable

F – Identification des ouvrages, parties d'ouvrages et éléments qui n'ont pas été examinés et justification

SANS OBJET

G - Moyens d'investigation utilisés

L'investigation consiste à faire un examen le plus complet possible de la situation du bâtiment désigné par le client sur le contrat de mission vis à vis des termites. Suite à l'investigation sur le bâtiment, l'opérateur signale au paragraphe « constatations diverses » du présent rapport la présence des éventuels indices d'agents de dégradation biologique du bois autres que les termites.

L'opérateur réalisant l'état relatif à la présence de termites doit inspecter le périmètre externe du bâtiment (dans sa totalité ou partiellement en fonction de la nature des obstacles techniques) sur une zone de 10 mètres de distance dans la limite de la propriété par rapport à l'emprise du bâtiment. La recherche porte sur les termites souterrains, termites de bois sec et termites arboricoles.

La visite est réalisée par inspection visuelle, par sondage systématique des bois visibles et accessibles à l'aide d'un poinçon, d'une lampe halogène 9 volts, d'une loupe, d'un humidimètre dans les parties accessibles, visibles et susceptibles d'être démontées sans outils. Un ciseau à bois et une échelle peuvent être utilisés en cas de nécessité.

Documents (remis ou non) : Sans objet

H - Constatations diverses

Les indices d'infestation des autres agents de dégradation biologique du bois sont notés de manière générale pour information du donneur d'ordre, il n'est donc pas nécessaire d'en indiquer la nature et le nombre. Cependant, la situation des ces autres agents sera indiquée au regard des parties de bâtiment concernées.

Note 1 : Si le donneur d'ordre le souhaite il fait réaliser une recherche de ces agents dont la méthodologie et les éléments sont décrits dans la norme NF P 03-200.

Commentaires divers :

Les parties situées derrière les doublages des murs et plafonds n'ont pu être vérifiées faute d'accès.

Le présent rapport n'a de valeur que pour la date de la visite et est exclusivement limité à l'état relatif à la présence de termites dans le bâtiment objet de la mission. L'intervention n'a pas eu pour but de donner un diagnostic de la résistance mécanique des bois et matériaux.

Note 2 : Dans le cas de la présence de termites, il est rappelé l'obligation de déclaration en mairie de l'infestation prévue aux articles L 133-4 et R 133-3 du code de la construction et de l'habitation.

Note 3 : Conformément à l'article L271-6 du CCH, l'opérateur ayant réalisé cet état relatif à la présence de termites n'a aucun lien de nature à porter atteinte à son impartialité et à son indépendance ni avec le propriétaire ou son mandataire qui fait appel à lui, ni avec une entreprise pouvant réaliser des travaux sur des ouvrages pour lesquels il lui est demandé d'établir cet état.

*Note 4 : Le présent rapport est établi par une personne dont les compétences sont certifiées par :LCP.
Adresse de l'organisme certificateur : 23 BIS RUE THOMAS EDISON 33610 CANEJAN*

Pour information : Article L 133-5 du CCH : "Lorsque, dans une ou plusieurs communes, des foyers de termites sont identifiés, un arrêté préfectoral, pris sur proposition ou après consultation des conseils municipaux intéressés, délimite les zones contaminées ou susceptibles de l'être à court terme. En cas de démolition totale ou partielle d'un bâtiment situé dans ces zones, les bois et matériaux contaminés sont incinérés sur place ou traités avant tout transport si leur destruction par incinération sur place est impossible. La personne qui a procédé à ces opérations en fait la déclaration en mairie."

La société CABINET ACTIS atteste que ni ses employés, ni elle-même, ne reçoivent, directement ou indirectement, de la part d'une entreprise pouvant réaliser des travaux sur les ouvrages, installations ou équipements sur lesquels porte sa prestation, aucun avantage ni rétribution, sous quelque forme que ce soit.

Note 5 : Le modèle de rapport est défini par l'Arrêté du 7 mars 2012 modifiant l'arrêté du 29 mars 2007 définissant le modèle et la méthode de réalisation de l'état du bâtiment relatif à la présence de termites.

Cachet de l'entreprise



Visite effectuée le 09/10/2024
Accompagnateur : sans accompagnateur

Fait à LA PALME, le 09/10/2024
Par : CABINET ACTIS

Nom et prénom de l'opérateur : TOURNIER Sébastien

Signature de l'opérateur

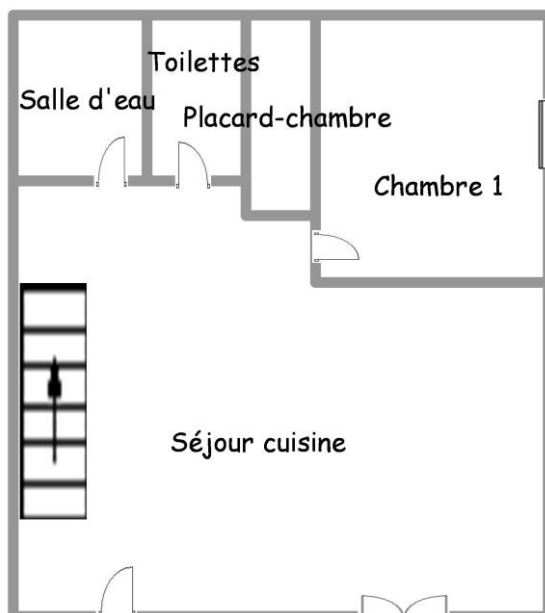
A handwritten signature in black ink, appearing to read "TOURNIER", written over a horizontal line.

Date limite d'utilisation du diagnostic : 08/04/2025

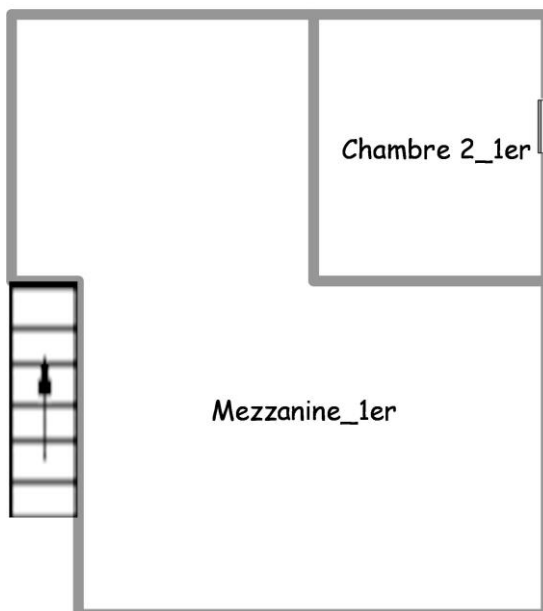
Ce document reste la propriété de la société CABINET ACTIS jusqu'à son paiement intégral.

Schéma

Croquis : Rdc



Croquis : 1er étage





Certificat de compétences Diagnostiqueur Immobilier N°690

Monsieur TOURNIER Sébastien

Amiante sans mention Selon arrêté du 24 décembre 2021	Amiante Date d'effet : 18/02/2022 - Date d'expiration : 17/02/2029
Amiante avec mention Selon arrêté du 24 décembre 2021	Missions spécifiques, bâtiments complexes Date d'effet : 22/02/2022 - Date d'expiration : 17/02/2029
DPE individuel Selon arrêté du 24 décembre 2021	Diagnostic de performances énergétiques Date d'effet : 22/02/2022 - Date d'expiration : 21/02/2029
Electricité Selon arrêté du 24 décembre 2021	Etat de l'installation intérieure électricité Date d'effet : 18/02/2022 - Date d'expiration : 17/02/2029
Gaz Selon arrêté du 24 décembre 2021	Etat de l'installation intérieure gaz Date d'effet : 24/01/2022 - Date d'expiration : 23/01/2029
Plomb sans mention Selon arrêté du 24 décembre 2021	Constat du risque d'exposition au plomb Date d'effet : 24/01/2022 - Date d'expiration : 23/01/2029
Termites métropole Selon arrêté du 24 décembre 2021	Etat relatif à la présence de termites dans les bâtiments Date d'effet : 18/02/2022 - Date d'expiration : 17/02/2029

Ce certificat est émis pour servir et valoir ce que de droit,
Edité le 22/02/2022, à Canéjan par MOLEZUN Jean-Jacques Président.

Siège : 23bis, rue Thomas Edison - 33610 CANÉJAN
Mail : contact@lcp-certification.fr Site : www.lcp-certification.fr
Tel : 05 33 89 39 30
SIRET : 80914919400024 RCS BORDEAUX - Code APE : 7022 Z
Etr487@ LE CERTIFICAT V011 du 10-01-2022



Accréditation N° 41296
Porteur Approuvé sur
www.cofrac.fr

Attestation d'assurance



Voire Assurance

▸ RCE PRESTATAIRES

Assurance et Banque

ATTESTATION

SARL CABINET
ACTIS

9 IMPASSE DE L
ELH DE LA
POUNSO
11480 LA PALME
FR

COURTIER

DAVID LAGET COURTAGE
RESIDENCE FLEURIE 1
BOULEVARD DE 1848 11100

Portefeuille : 0201606884

Vos références :

Contrat n° 11127521304
Client n° 0795330720

AXA France IARD, atteste que :

SARL CABINET ACTIS
9 IMPASSE DE L ELH DE LA POUNSO
11480 LA PALME

est titulaire d'un contrat d'assurance **N° 11127521304** ayant pris effet le **21/06/2023** destiné à satisfaire à l'obligation d'assurance de responsabilité civile résultant des dispositions de l'article R271-2 du code de la Construction et de l'Habitation (décret n° 2006-1114 du 5 septembre 2006 relatif aux diagnostics techniques immobiliers) pour l'établissement des documents visés à l'article L271-6 du dit Code. Notamment :

DIAGNOSTICS TECHNIQUES IMMOBILIERS

AUDIT ENERGETIQUE réalisé dans le cadre de la Loi Climat et Résilience n°2021-1104 du 22/08/2021.

A L'EXCLUSION DE TOUTES PRESTATIONS DE LOUAGE D'OUVRAGE OU DE MAITRISE D'ŒUVRE RELEVANT DE L'OBLIGATION D'ASSURANCE DECENNALE.

La présente attestation, qui ne peut engager l'Assureur au-delà des limites et conditions du contrat en cours d'établissement auquel elle se réfère, est délivrée sous réserve de la régularisation de celui-ci.

La présente attestation est valable pour la période du **01/06/2024** au **01/06/2025** sous réserve des possibilités de suspension ou de résiliation en cours d'année d'assurance pour les cas prévus par le Code des Assurances ou le contrat.

Fait à PARIS le 26 juin 2023

Pour la société :

AXA France IARD SA

Société anonyme au capital de 214 799 030 Euros
Siège social : 313, Terrasses de l'Arche - 92727 Nanterre Cedex 722 057 460 R.C.S. Nanterre
Entreprise régie par le Code des assurances - TVA intracommunautaire n° FR 14 722 057 460
Opérations d'assurances exonérées de TVA - art. 261-C CGI - sauf pour les garanties portées par AXA Assistance

1/2

110526020230626

Attestation sur l'honneur

Je soussigné TOURNIER Sébastien de la société CABINET ACTIS atteste sur l'honneur être en situation régulière au regard des articles cités ci-dessous :

« Art. R. 271-1. - Pour l'application de l'article L. 271-6, il est recouru soit à une personne physique dont les compétences ont été certifiées par un organisme accrédité dans le domaine de la construction, soit à une personne morale employant des salariés ou constituée de personnes physiques qui disposent des compétences certifiées dans les mêmes conditions.

« La certification des compétences est délivrée en fonction des connaissances techniques dans le domaine du bâtiment et de l'aptitude à établir les différents éléments composant le dossier de diagnostic technique.

« Les organismes autorisés à délivrer la certification des compétences sont accrédités par un organisme signataire de l'accord européen multilatéral pris dans le cadre de la coordination européenne des organismes d'accréditation. L'accréditation est accordée en considération de l'organisation interne de l'organisme en cause, des exigences requises des personnes chargées des missions d'examineur et de sa capacité à assurer la surveillance des organismes certifiés. Un organisme certificateur ne peut pas établir de dossier de diagnostic technique.

« Des arrêtés des ministres chargés du logement, de la santé et de l'industrie précisent les modalités d'application du présent article.

« Art. R. 271-2. - Les personnes mentionnées à l'article L. 271-6 souscrivent une assurance dont le montant de la garantie ne peut être inférieur à 300 000 euros par sinistre et 500 000 euros par année d'assurance.

« Art. R. 271-3. - Lorsque le propriétaire charge une personne d'établir un dossier de diagnostic technique, celle-ci lui remet un document par lequel elle atteste sur l'honneur qu'elle est en situation régulière au regard des articles L. 271-6 et qu'elle dispose des moyens en matériel et en personnel nécessaires à l'établissement des états, constats et diagnostics composant le dossier.

« Art. R. 271-4. - Est puni de l'amende prévue pour les contraventions de la cinquième classe le fait :

« a) Pour une personne d'établir un document prévu aux 1° à 4° et au 6° de l'article L. 271-4 sans respecter les conditions de compétences, d'organisation et d'assurance définies par les articles R. 271-1 et R. 271-2 et les conditions d'impartialité et d'indépendance exigées à l'article L. 271-6 ;

« b) Pour un organisme certificateur d'établir un dossier de diagnostic technique en méconnaissance de l'article R. 271-1 ;

« c) Pour un vendeur de faire appel, en vue d'établir un document mentionné aux 1° à 4° et au 6° de l'article L. 271-4, à une personne qui ne satisfait pas aux conditions de compétences, d'organisation et d'assurance définies aux articles R. 271-1 et R. 271-2 ou aux conditions d'impartialité et d'indépendance exigées à l'article L. 271-6.

« La récidive est punie conformément aux dispositions de l'article 132-11 du code pénal. »

TOURNIER Sébastien



Rapport de mission de repérage des matériaux et produits contenant de l'amiante.

Constat établi à l'occasion de la vente d'un immeuble bâti

Rapport : COGNARD ST 2024-10-001
Date d'intervention : 09/10/2024

Immeuble bâti visité

Adresse

Résidence le Clos Beaulieu 1, n°53
11560 ST PIERRE LA MER

Bâtiment :
Escalier :
Niveau :
N° de porte :
N° de lot :
Section cadastrale :
N° de parcelle :

Descriptif

complémentaire

Fonction principale du bâtiment : Habitation (Parties privatives d'immeuble collectif d'habitation)

Date de construction du bien : Avant juillet 1997

Date du permis de construire :

Conclusion

Dans le cadre de la mission décrit en tête de rapport, il n'a pas été repéré de matériaux et produits contenant de l'amiante.

Réserves et/ou investigations complémentaires demandées

Sans objet

Matériaux et produits de la liste A de l'annexe 13.9 contenant de l'amiante.

Date de chaque repérage	Type de repérage	Matériau ou produit	Localisation précise (faire référence le cas échéant au plan, croquis ou photos joints)	Résultat de l'évaluation de l'état de conservation (1)	Mesures obligatoires associées (évaluation périodique, mesure d'empoussièrement ou travaux de confinement)
SANS OBJET					

(1) Matériaux liste A : l'état de conservation est défini par un score 1, 2, ou 3 en application de grilles d'évaluation définies réglementairement, 3 étant le moins bon score et 1 le meilleur.

Matériaux et produits de la liste B de l'annexe 13.9 contenant de l'amiante.

Date de chaque repérage	Type de repérage	Matériau ou produit	Localisation précise (faire référence le cas échéant au plan, croquis ou photos joints)	Résultat de l'évaluation de l'état de conservation (2)	Mesures préconisées par l'opérateur
SANS OBJET					

(2) Matériaux liste B : conclusion conforme à la réglementation en vigueur au moment de la réalisation du repérage.
EP = évaluation périodique, AC1 = action corrective de niveau 1, action corrective de niveau 2

Constatations diverses

NEANT

Le propriétaire

Mme COGNARD

Adresse :
18 Rue du Colombier
71600 PARAY LE MONIAL

Le donneur d'ordre

Qualité : Propriétaire
Nom : Mme COGNARD
Téléphone :
Fax :
Email :

Adresse :
18 Rue du Colombier
71600 PARAY LE MONIAL

Date du contrat de mission de repérage ou de l'ordre de mission (date de commande) : 09/10/2024

Opérateur(s) de repérage ayant participé au repérage

Entreprise de diagnostic

CABINET ACTIS
9 Impasse de l'Elh de la pounso

Tél : 0688538850
Fax :
Email : contact@cabinetactis.fr

N° SIRET

11480 LA PALME
82129913800023

Assurance Responsabilité Civile
Professionnelle

AXA Police n° 11127521304 (01/06/2024)

Nom et prénom de l'opérateur
Accompagnateur

TOURNIER Sébastien
sans accompagnateur

Organisme certificateur

Le présent rapport est établi par une personne dont les compétences sont certifiées par :

Nom de l'organisme : LCP
Adresse : 23 BIS RUE THOMAS EDISON 33610 CANEJAN
N° de certification : 690
Date d'échéance : 17/02/2029

Le(s) signataire(s)

Personne(s) signataire(s) autorisant la diffusion du rapport

NOM	Prénom	Fonction

Le rapport de repérage

Périmètre du repérage : Vente

Date d'émission du rapport de repérage : 09/10/2024

Diffusion : le présent rapport de repérage ne peut être reproduit que dans sa totalité, annexes incluses

Sommaire du rapport

IMMEUBLE BATI VISITE.....	1
CONCLUSION.....	1
LE PROPRIETAIRE	2
LE DONNEUR D'ORDRE	2
OPERATEUR(S) DE REPERAGE AYANT PARTICIPE AU REPERAGE.....	2
LE(S) SIGNATAIRE(S)	2
LE RAPPORT DE REPERAGE	2
LES CONCLUSIONS	4
LE(S) LABORATOIRE(S) D'ANALYSES	4
REFERENCES REGLEMENTAIRES ET NORMATIVES	5
LA MISSION DE REPERAGE	5
CONDITIONS DE REALISATION DU REPERAGE	6
RESULTATS DETAILLES DU REPERAGE	7
SIGNATURES	8
ANNEXES	9

Nombre de pages de rapport : 8 page(s)

Nombre de pages d'annexes : 6 page(s)

Les conclusions

Avertissement : La présente mission de repérage ne répond pas aux exigences prévues pour les missions de repérage des matériaux et produits contenant de l'amiante avant démolition d'immeuble (liste C) ou avant réalisation de travaux (liste C) dans l'immeuble concerné et son rapport ne peut donc pas être utilisé à ces fins.

Nota : Selon l'article 6 de l'arrêté du 12 décembre 2012, en présence d'amiante et sans préjudice des autres dispositions réglementaires, l'opérateur de repérage mentionne la nécessité d'avertir toute personne pouvant intervenir sur ou à proximité des matériaux et produits concernés ou de ceux les recouvrant ou les protégeant.

Dans le cadre de la mission décrit en tête de rapport, il n'a pas été repéré de matériaux et produits contenant de l'amiante.

Réserves et/ou investigations complémentaires demandées

Sans objet

Liste des éléments ne contenant pas d'amiante après analyse

Matériaux et produits	Localisation	Numéro de prélèvement	Numéro d'analyse	Photo
SANS OBJET				

Matériaux et produits contenant de l'amiante

Matériaux et produits	Localisation	Résultat de l'évaluation de l'état de conservation (1)	Sur avis de l'opérateur	Après analyse
SANS OBJET				

(1) Résultat de l'évaluation de l'état de conservation :

Matériaux et produits de la liste A

N = 1 Bon état de conservation - Une nouvelle vérification de l'état de conservation doit être effectuée dans 3 ans

N = 2 Etat intermédiaire de conservation - Une mesure d'empoussièrement doit être réalisée. Si le résultat est < à 5 f/l, Cela équivaut à un score 1. Si le résultat est > à 5 f/l, cela équivaut à un score 3.

N = 3 Matériaux dégradés - Mesures conservatoires avant travaux par protection du site - Travaux de confinement ou de retrait - Inspection visuelle et mesure d'empoussièrement.

Matériaux et produits de la liste B

EP = évaluation périodique ; AC1 = action corrective de premier niveau ; AC2 = action corrective de second niveau

Matériaux et produits susceptibles de contenir l'amiante

Matériaux et produits	Localisation	Raison de l'impossibilité de conclure
SANS OBJET		

Liste des locaux et éléments non visités

Concerne les locaux ou parties de locaux, composants ou parties de composants qui n'ont pu être visités et pour lesquels des investigations complémentaires sont nécessaires afin de statuer sur la présence ou l'absence d'amiante.

Locaux non visités

Etage	Locaux	Raisons
	Conduits de ventilations	Non visitable
	Sous rampants	Non visitable

Eléments non visités

Local	Partie de local	Composant	Partie de composant	Raison
SANS OBJET				

Le(s) laboratoire(s) d'analyses

Sans objet

Références réglementaires et normatives

Textes réglementaires

- Arrêté du 26 juin 2013 modifiant l'arrêté du 12 décembre 2012 relatif aux critères d'évaluation de l'état de conservation des matériaux et produits de la liste A contenant de l'amiante et au contenu du rapport de repérage et modifiant l'arrêté du 12 décembre 2012 relatif aux critères d'évaluation de l'état de conservation des matériaux et produits de la liste B contenant de l'amiante et du risque de dégradation lié à l'environnement ainsi que le contenu du rapport de repérage.
- Articles L. 1334-13, R. 1334-15 à R. 1334-18, R. 1334-20, R. 1334-21, R. 1334-23, R. 1334-24, R. 1334-25, R. 1334-27, R. 1334-28, R. 1334-29 et R. 1334-29-4 du Code de la Santé Publique
- Annexe 13.9 du Code de la Santé Publique, liste A et B
- Arrêté du 12 décembre 2012 relatif aux critères d'évaluation de l'état de conservation des matériaux et produits de la liste A contenant de l'amiante et au contenu du rapport de repérage
- Arrêté du 12 décembre 2012 relatif aux critères d'évaluation de l'état de conservation des matériaux et produits de la liste B contenant de l'amiante et au contenu du rapport de repérage
- Décret 2012-639 du 4 mai 2012 relatif aux risques d'exposition à l'amiante
- Décret 2011-629 du 3 juin 2011 relatif à la protection de la population contre les risques sanitaires liés à une exposition à l'amiante dans les immeubles bâtis
- Décret n° 2010-1200 du 11 octobre 2010 pris pour l'application de l'article L. 271-6 du code de la construction et de l'habitation.
- Articles L 271-4 à L 271-6 du Code de la Construction et de l'Habitation
- Arrêté du 21 novembre 2006 définissant les critères de certification des compétences des personnes physiques opérateurs de repérage et de diagnostic amiante dans les immeubles bâtis et les critères d'accréditation des organismes de certification

Norme(s) utilisée(s)

- Norme NF X 46-020 d'août 2017 : « Repérage amiante - Repérage des matériaux et produits contenant de l'amiante dans les immeubles bâtis - Mission et méthodologie ».

La mission de repérage

L'objet de la mission

Dans le cadre de la vente de l'immeuble bâti, ou de la partie d'immeuble bâti, décrit en page de couverture du présent rapport, la mission consiste à repérer dans cet immeuble, ou partie d'immeuble, certains matériaux ou produits contenant de l'amiante conformément à la législation en vigueur.

Pour s'exonérer de tout ou partie de sa garantie des vices cachés, le propriétaire vendeur annexe à la promesse de vente ou au contrat de vente le présent rapport.

L'inspection réalisée ne porte que sur l'état visuel des matériaux et produits des composants de la construction, sans démolition, sans dépose de revêtement, ni manipulation importante de mobilier, et est limitée aux parties visibles et accessibles à la date de l'inspection.

Clause de validité

Seule l'intégralité du rapport original peut engager la responsabilité de la société CABINET ACTIS.

Le présent rapport ne peut en aucun cas être utilisé comme un repérage préalable à la réalisation de travaux.

Le cadre de la mission

L'intitulé de la mission

«Repérage en vue de l'établissement du constat établi à l'occasion de la vente de tout ou partie d'un immeuble bâti».

Le cadre réglementaire de la mission

L'article L 271-4 du code de la construction et de l'habitation prévoit qu' «en cas de vente de tout ou partie d'un immeuble bâti, un dossier de diagnostic technique, fourni par le vendeur, est annexé à la promesse de vente ou, à défaut de promesse, à l'acte authentique de vente. En cas de vente publique, le dossier de diagnostic technique est annexé au cahier des charges.» Le dossier de diagnostic technique comprend, entre autres, «l'état mentionnant la présence ou l'absence de matériaux ou produits contenant de l'amiante prévu à l'article L. 1334-13 du code de la santé publique ».

La mission, s'inscrivant dans ce cadre, se veut conforme aux textes réglementaires de référence mentionnés en page de couverture du présent rapport.

L'objectif de la mission

«Le repérage a pour objectif d'identifier et de localiser les matériaux et produits contenant de l'amiante mentionnés dans l'annexe 13.9 du Code la santé publique.».

Ces matériaux et produits étant susceptibles de libérer des fibres d'amiante en cas d'agression mécanique résultant de l'usage des locaux (chocs et frottements) ou générée à l'occasion d'opérations d'entretien ou de maintenance.

Le programme de repérage de la mission réglementaire

Le programme de repérage est défini à minima par l'Annexe 13.9 du Code de la santé publique modifié (Liste A et B) et se limite pour une mission normale à la recherche de matériaux et produits contenant de l'amiante dans les composants et parties de composants de la construction y figurant.

Annexe 13.9 du Code de la santé publique

Liste A mentionnée à l'article R1334-20 du Code de la santé publique	
Composants à sonder ou à vérifier	
Flocages	
Calorifugeages	
Faux plafonds	

Liste B mentionnée à l'article R1334-21 du Code de la santé publique	
Composant de la construction	Partie du composant à vérifier ou à sonder
1 - Parois verticales intérieures	

Murs et cloisons « en dur » et poteaux (périphériques et intérieurs).	Enduits projetés, revêtements durs (plaques menuiserie, amiante-ciment) et entourages de poteaux (carton, amiante-ciment, matériau sandwich, carton + plâtre), coffrage perdu.
Cloisons (légères et préfabriquées), gaines et coffres.	Enduits projetés, panneaux de cloisons.
2 - Planchers et plafonds	
Plafonds, poutres et charpentes, gaines et coffres	Enduits projetés, panneaux collés ou vissés
Planchers	Dalles de sol
3 - Conduits, canalisations et équipements intérieurs	
Conduits de fluides (air, eau, autres fluides...)	Conduits, enveloppes de calorifuges
Clapets / Volets coupe-feu	Clapets, volets, rebouchage
Porte coupe-feu	Joints (tresses, bandes)
Vide-ordure	Conduits
4 - Eléments extérieurs	
Toitures.	Plaques, ardoises, accessoires de couverture (composites, fibres-ciment), bardeaux bitumineux.
Bardages et façades légères.	Plaques, ardoises, panneaux (composites, fibres-ciment).
Conduits en toiture et façade.	Conduits en amiante-ciment : eaux pluviales, eaux usées, conduits de fumée.

Important : Le programme de repérage de la mission de base est limitatif. Il est plus restreint que celui élaboré pour les missions de repérage de matériaux ou produits contenant de l'amiante avant démolition d'immeuble ou celui à élaborer avant réalisation de travaux.

Le programme de repérage complémentaire (le cas échéant)

En plus du programme de repérage réglementaire, le présent rapport porte sur les parties de composants suivantes (Les dénominations retenues sont celles figurant au Tableau A.1 de l'Annexe A de la norme NF X 46-020) :

Composant de la construction	Partie du composant ayant été inspecté	Sur demande ou sur information
SANS OBJET		

Le périmètre de repérage effectif (Vente)

Il s'agit de l'ensemble des locaux ou parties de l'immeuble concerné par la mission de repérage figurant sur le schéma de repérage joint en annexe à l'exclusion des locaux ou parties d'immeuble n'ayant pu être visités.

Bâtiment – Etage	Locaux
	Chambre 1, Placard-chambre, Toilettes, Salle d'eau, Séjour cuisine
(1er)	Chambre 2_1er, Mezzanine_1er

Désignation	Sol Caractéristiques	Murs Caractéristiques	Plafond Caractéristiques
Chambre 1	Carrelage sur Béton	Peinture sur Plâtre	Peinture sur Plâtre
Placard-chambre	Carrelage sur Béton	Peinture sur Plâtre	Peinture sur Plâtre
Toilettes	Carrelage sur Béton	Peinture sur Plâtre	Peinture sur Plâtre
Salle d'eau	Carrelage sur Béton	Peinture + faïence sur Plâtre	Peinture sur Plâtre
Séjour cuisine	Carrelage sur Béton	Peinture + faïence sur Plâtre	Bois sur Poutres bois
1er - Chambre 2_1er	Parquet flottant sur Plancher bois	Peinture + Papier peint sur Plâtre	Peinture sur Plâtre et Poutres bois
1er - Mezzanine_1er	Moquette+linoléum sur Plancher bois	Peinture sur Plâtre	Peinture sur Plâtre et Poutres bois

Conditions de réalisation du repérage

Bilan de l'analyse documentaire

Documents demandés : Sans objet

Documents remis : Sans objet

Date(s) de visite des locaux

Date(s) de visite de l'ensemble des locaux : 09/10/2024

Nom de l'opérateur : TOURNIER Sébastien

Écart(s), adjonction(s), suppression(s) par rapport aux normes en vigueur

La mission de repérage s'est déroulée conformément aux prescriptions de la norme NF X 46-020, révision août 2017.

Plan et procédures de prélèvements

L'ensemble des prélèvements a été réalisé dans le respect du plan et des procédures d'intervention

Résultats détaillés du repérage

Synthèse des résultats du repérage

Composants de la construction	Partie du composant vérifié ou sondé	Localisation	Photos n°	Prélèvements Echantillons n°	Analyses n°	Présence d'amiante (*)	Résultat de l'évaluation de l'état de conservation (2)	Mesures d'ordre général préconisées	Analyse ou éléments de décision de l'opérateur en absence d'analyse
SANS OBJET									

(*) S : attente du résultat du laboratoire ou susceptible

Liste des matériaux ou produits contenant de l'amiante

SANS OBJET

Liste des matériaux ou produits contenant de l'amiante après analyse en laboratoire

Matériaux et produits	Localisation	Numéro de prélèvement	Numéro d'analyse	Etat de conservation (2)
SANS OBJET				

Liste des matériaux ou produits contenant de l'amiante sur jugement personnel de l'opérateur

Matériau ou produit	Localisation	Résultat de l'évaluation de l'état de conservation	Analyse ou éléments de décision de l'opérateur en absence d'analyse	Mesures d'ordre général préconisées
SANS OBJET				

Liste des matériaux ou produits susceptibles de contenir de l'amiante, mais n'en contenant pas après analyse en laboratoire

Matériaux et produits	Localisation	Numéro de prélèvement	Numéro d'analyse	Photo
SANS OBJET				

Devoir de conseil : Sans objet

(2) Evaluation de l'état de conservation

Pour les produits et matériaux de liste A:

Article R1334-20 du code de la santé publique : En fonction du résultat de l'évaluation de l'état de conservation, les propriétaires procèdent :

N=1 - Contrôle périodique de l'état de conservation de ces matériaux et produits dans les conditions prévues à l'article R. 1334-27 ; ce contrôle est effectué dans un délai maximal de trois ans à compter de la date de remise au propriétaire des résultats du contrôle, ou à l'occasion de toute modification substantielle de l'ouvrage et de son usage ; La personne ayant réalisé cette évaluation en remet les résultats au propriétaire contre accusé de réception.

N=2 - Dans un délai de 3 mois après remise au propriétaire du rapport de repérage ou des résultats de la dernière évaluation de l'état de conservation et selon les modalités prévues à l'article R. 1334-25, à une surveillance du niveau d'empoussièrement dans l'atmosphère par un organisme agréé en microscopie électronique à transmission.

N=3 - Travaux de confinement ou de retrait de l'amiante, selon les modalités prévues à l'article R. 1334-29.

Article R1334-28 du code de la santé publique : Mesures d'empoussièrement

Si le niveau d'empoussièrement mesuré dans l'air en application de l'article R1334-27 est inférieur ou égal à la valeur de cinq fibres par litre, le propriétaire fait procéder à l'évaluation périodique de l'état de conservation des matériaux et produits de la liste A contenant de l'amiante prévue à l'article R1334-20, dans un délai maximal de trois ans à compter de la date de remise des résultats des mesures d'empoussièrement ou à l'occasion de toute modification substantielle de l'ouvrage ou de son usage.

Si le niveau d'empoussièrement en application de l'article R1334-27 est supérieur à 5 fibres par litre, les propriétaires procèdent à des travaux de confinement ou de retrait de l'amiante, selon les modalités prévues à l'article R1334-29. Les travaux doivent être achevés dans un délai de trente-six mois à compter de la date à laquelle leur sont remis les résultats du contrôle.

Pendant la période précédant les travaux, des mesures conservatoires appropriées sont mises en œuvre afin de réduire l'exposition des occupants et de la maintenir au niveau le plus bas possible, et, dans tous les cas, à un niveau d'empoussièrement inférieur à cinq

fibres par litre. Les mesures conservatoires ne doivent conduire à aucune sollicitation des matériaux et produits concernés par les travaux.

Pour les produits et matériaux de la liste B

Ces recommandations consistent en :

1. Soit une « évaluation périodique », lorsque le type de matériau ou produit contenant de l'amiante, la nature et l'étendue des dégradations qu'il présente et l'évaluation du risque de dégradation ne conduisent pas à conclure à la nécessité d'une action de protection immédiate sur le matériau ou produit. Dans ce cas, l'opérateur de repérage indique au propriétaire que cette évaluation périodique consiste à :

a) Contrôler périodiquement que l'état de dégradation des matériaux et produits concernés ne s'aggrave pas et, le cas échéant, que leur protection demeure en bon état de conservation ;

b) Rechercher, le cas échéant, les causes de dégradation et prendre les mesures appropriées pour les supprimer.

2. Soit une « action corrective de premier niveau », lorsque le type de matériau ou produit contenant de l'amiante, la nature et l'étendue des dégradations et l'évaluation du risque de dégradation conduisent à conclure à la nécessité d'une action de remise en état limitée au remplacement, au recouvrement ou à la protection des seuls éléments dégradés. A cette recommandation est associé, le cas échéant, un rappel de l'obligation de faire appel à une entreprise certifiée pour le retrait ou le confinement. Dans ce cas, l'opérateur de repérage indique au propriétaire que cette action corrective de premier niveau consiste à :

a) Rechercher les causes de la dégradation et définir les mesures correctives appropriées pour les supprimer ;

b) Procéder à la mise en oeuvre de ces mesures correctives afin d'éviter toute nouvelle dégradation et, dans l'attente, prendre les mesures de protection appropriées afin de limiter le risque de dispersion des fibres d'amiante ;

c) Veiller à ce que les modifications apportées ne soient pas de nature à aggraver l'état des autres matériaux et produits contenant de l'amiante restant accessibles dans la même zone ;

d) Contrôler périodiquement que les autres matériaux et produits restant accessibles ainsi que, le cas échéant, leur protection demeurent en bon état de conservation.

3. Soit une « action corrective de second niveau », qui concerne l'ensemble d'une zone, de telle sorte que le matériau ou produit ne soit plus soumis à aucune agression ni dégradation. Dans ce cas, l'opérateur de repérage indique au propriétaire que cette action corrective de second niveau consiste à :

a) Prendre, tant que les mesures mentionnées au c n'ont pas été mises en place, les mesures conservatoires appropriées pour limiter le risque de dégradation et la dispersion des fibres d'amiante. Cela peut consister à adapter, voire condamner l'usage des locaux concernés afin d'éviter toute exposition et toute dégradation du matériau ou produit contenant de l'amiante. Durant les mesures conservatoires, et afin de vérifier que celles-ci sont adaptées, une mesure d'empoussièrement est réalisée, conformément aux dispositions du code de la santé publique ;

b) Procéder à une analyse de risque complémentaire, afin de définir les mesures de protection ou de retrait les plus adaptées, prenant en compte l'intégralité des matériaux et produits contenant de l'amiante dans la zone concernée ;

c) Mettre en oeuvre les mesures de protection ou de retrait définies par l'analyse de risque ;

d) Contrôler périodiquement que les autres matériaux et produits restant accessibles, ainsi que leur protection, demeurent en bon état de conservation.

L'opérateur de repérage peut apporter des compléments et précisions à ces recommandations en fonction des situations particulières rencontrées lors de l'évaluation de l'état de conservation.

Signatures

Le présent rapport est établi par une personne dont les compétences sont certifiées par :LCP.

Adresse de l'organisme certificateur : 23 BIS RUE THOMAS EDISON 33610 CANEJAN

Cachet de l'entreprise



Fait à LA PALME,
Le 09/10/2024

Par : CABINET ACTIS
Nom et prénom de l'opérateur : TOURNIER Sébastien

Signature de l'opérateur

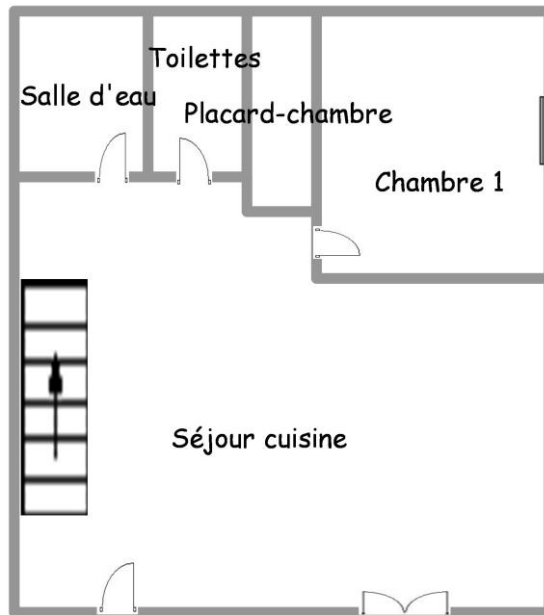
Signature manuscrite de Sébastien Tournier, écrite en noir sur un fond blanc.

La société CABINET ACTIS atteste que ni ses employés, ni elle-même, ne reçoivent, directement ou indirectement, de la part d'une entreprise pouvant réaliser des travaux sur les ouvrages, installations ou équipements sur lesquels porte sa prestation, aucun avantage ni rétribution, sous quelque forme que ce soit.

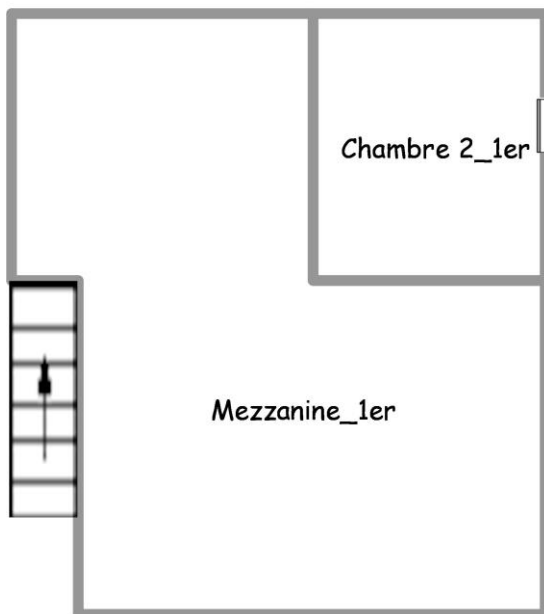
ANNEXES

Schéma de repérage

Croquis : Rdc



Croquis : 1er étage





**Certificat de compétences Diagnostiqueur Immobilier
N°690**

Monsieur TOURNIER Sébastien

Amiante sans mention Selon arrêté du 24 décembre 2021	Amiante Date d'effet : 18/02/2022 - Date d'expiration : 17/02/2029
Amiante avec mention Selon arrêté du 24 décembre 2021	Missions spécifiques, bâtiments complexes Date d'effet : 22/02/2022 - Date d'expiration : 17/02/2029
DPE individuel Selon arrêté du 24 décembre 2021	Diagnostic de performances énergétiques Date d'effet : 22/02/2022 - Date d'expiration : 21/02/2029
Electricité Selon arrêté du 24 décembre 2021	Etat de l'installation intérieure électricité Date d'effet : 18/02/2022 - Date d'expiration : 17/02/2029
Gaz Selon arrêté du 24 décembre 2021	Etat de l'installation intérieure gaz Date d'effet : 24/01/2022 - Date d'expiration : 23/01/2029
Plomb sans mention Selon arrêté du 24 décembre 2021	Constat du risque d'exposition au plomb Date d'effet : 24/01/2022 - Date d'expiration : 23/01/2029
Termites métropole Selon arrêté du 24 décembre 2021	Etat relatif à la présence de termites dans les bâtiments Date d'effet : 18/02/2022 - Date d'expiration : 17/02/2029

Ce certificat est émis pour servir et valoir ce que de droit,
Edité le 22/02/2022, à Canéjan par MOLEZUN Jean-Jacques Président.

Siège : 236is, rue Thomas Edison - 33630 CANÉJAN
Mail : contact@lcp-certification.fr Site : www.lcp-certification.fr
Tel : 05 33 89 39 30
SIRET : 80914919800024 RCS BORDEAUX Code APE : 7022 Z
Env487@ LE CERTIFICAT V011 du 20-01-2022





Votre Assurance

▸ RCE PRESTATAIRES

Assurance et Banque

SARL CABINET
ACTIS

9 IMPASSE DE L
ELH DE LA
POUNSO
11480 LA PALME
FR

COURTIER

DAVID LAGET COURTAGE
RESIDENCE FLEURIE 1
BOULEVARD DE 1848 11100

Portefeuille : 0201606884

Vos références :

Contrat n° 11127521304
Client n° 0795330720

ATTESTATION

AXA France IARD, atteste que :

SARL CABINET ACTIS
9 IMPASSE DE L ELH DE LA POUNSO
11480 LA PALME

est titulaire d'un contrat d'assurance **N° 11127521304** ayant pris effet le **21/06/2023** destiné à satisfaire à l'obligation d'assurance de responsabilité civile résultant des dispositions de l'article R271-2 du code de la Construction et de l'Habitation (décret n° 2006-1114 du 5 septembre 2006 relatif aux diagnostics techniques immobiliers) pour l'établissement des documents visés à l'article L271-6 du dit Code. Notamment :

DIAGNOSTICS TECHNIQUES IMMOBILIERS

AUDIT ENERGETIQUE réalisé dans le cadre de la Loi Climat et Résilience n°2021-1104 du 22/08/2021.

A L'EXCLUSION DE TOUTES PRESTATIONS DE LOUAGE D'OUVRAGE OU DE MAITRISE D'ŒUVRE RELEVANT DE L'OBLIGATION D'ASSURANCE DECENNALE.

La présente attestation, qui ne peut engager l'Assureur au-delà des limites et conditions du contrat en cours d'établissement auquel elle se réfère, est délivrée sous réserve de la régularisation de celui-ci.

La présente attestation est valable pour la période du **01/06/2024** au **01/06/2025** sous réserve des possibilités de suspension ou de résiliation en cours d'année d'assurance pour les cas prévus par le Code des Assurances ou le contrat.

Fait à PARIS le 26 juin 2023

Pour la société :

AXA France IARD SA

Société anonyme au capital de 214 799 030 Euros

Siège social : 313, Terrasses de l'Arche - 92727 Nanterre Cedex 722 057 460 R.C.S. Nanterre

Entreprise régie par le Code des assurances - TVA intracommunautaire n° FR 14 722 057 460

Opérations d'assurances exonérées de TVA - art. 261-C CGI - sauf pour les garanties portées par AXA Assistance

1/2

11052420230626

Eléments d'information

Les maladies liées à l'amiante sont provoquées par l'inhalation des fibres. Toutes les variétés d'amiante sont classées comme substances cancérigènes avérées pour l'homme. L'inhalation de fibres d'amiante est à l'origine de cancers (mésothéliomes, cancers broncho-pulmonaires) et d'autres pathologies non cancéreuses (épanchements pleuraux, plaques pleurales).

L'identification des matériaux et produits contenant de l'amiante est un préalable à l'évaluation et à la prévention des risques liés à l'amiante. Elle doit être complétée par la définition et la mise en œuvre de mesures de gestion adaptées et proportionnées pour limiter l'exposition des occupants présents temporairement ou de façon permanente dans l'immeuble. L'information des occupants présents temporairement ou de façon permanente est un préalable essentiel à la prévention du risque d'exposition à l'amiante.

Il convient donc de veiller au maintien du bon état de conservation des matériaux et produits contenant de l'amiante afin de remédier au plus tôt aux situations d'usure anormale ou de dégradation.

Il conviendra de limiter autant que possible les interventions sur les matériaux et produits contenant de l'amiante qui ont été repérés et de faire appel aux professionnels qualifiés, notamment dans le cas de retrait ou de confinement de ce type de matériau ou produit.

Enfin, les déchets contenant de l'amiante doivent être éliminés dans des conditions strictes. Renseignez-vous auprès de votre mairie ou de votre préfecture. Pour connaître les centres d'élimination près de chez vous, consultez la base de données « déchets » gérée par l'ADEME, directement accessible sur le site internet www.sinoe.org.



ETAT DES INSTALLATIONS ELECTRIQUES INTERIEURES DES IMMEUBLES A USAGE D'HABITATION

Selon norme NF C 16-600 de Juillet 2017

N° de dossier : COGNARD ST 2024-10-001

Date du rapport : 09 octobre 2024

A / Désignation du ou des immeubles bâti(s) :

<p>● Localisation du ou des bâtiments</p> <p>Département : AUDE Commune : 11560 ST PIERRE LA MER Adresse : Résidence le Clos Beaulieu 1, n°53 Référence cadastrale : N° de parcelle : Désignation et situation du ou des lots de (co)propriété : Destination du bien : Vente Type de bâtiment : Pavillon Année de construction : Avant juillet 1997 Année de l'installation : Distributeur d'électricité : EDF</p>	
---	--

B / Identification du donneur d'ordre / propriétaire :

Désignation du donneur d'ordre	Désignation du propriétaire
Nom : Mme COGNARD Adresse : 18 Rue du Colombier 71600 PARAY LE MONIAL	Nom et prénom : Mme COGNARD Adresse : 18 Rue du Colombier 71600 PARAY LE MONIAL
Qualité du donneur d'ordre (sur déclaration de l'intéressé) : Propriétaire	

C / Identification de l'opérateur :

<p>Identité de l'opérateur de diagnostic :</p> <p>Prénom et nom : TOURNIER Sébastien</p> <p>Raison sociale et nom de l'entreprise : CABINET ACTIS Adresse : 9 Impasse de l'Elh de la pounso 11480 LA PALME N° Siret : 82129913800023</p> <p>Désignation de la compagnie d'assurance : AXA Police n° 11127521304 (01/06/2024) N° de police et date de validité : 11127521304 - 01 juin 2024</p> <p>Le présent rapport est établi par une personne dont les compétences sont certifiées par :</p> <p>Organisme de certification : LCP Adresse de l'organisme : 23 BIS RUE THOMAS EDISON 33610 CANEJAN Numéro de certification : 690 Date de validité du certificat de compétence : 17/02/2029</p>
--

Conformément à la norme NF C 16-600 de Juillet 2017

L'installation intérieure d'électricité comporte une ou des anomalies. Il est recommandé au propriétaire de les supprimer en consultant dans les meilleurs délais un installateur électricien qualifié afin d'éliminer les dangers qu'elle(s) présente(nt). L'installation ne fait pas l'objet de constatations diverses

Références réglementaires :

- Norme NF C 16-600 du 7 Juillet 2017 « Etat des installations électriques des parties privatives des locaux à usage d'habitation »
- Décret n° 2016-1105 du 11 août 2016 relatif à l'état de l'installation intérieure d'électricité dans les logements en locations
- Loi n° 2014-366 du 24 mars 2014 pour l'accès au logement et un urbanisme rénové dite loi « Alur »
- Arrêté du 2 décembre 2011 modifiant l'arrêté du 8 juillet 2008 modifié définissant les critères de certification des compétences des personnes physiques réalisant l'état de l'installation intérieure d'électricité et les critères d'accréditation des organismes de certification.
- Arrêté du 4 avril 2011 modifiant l'arrêté du 8 juillet 2008 définissant le modèle et la méthode de réalisation de l'état de l'installation intérieure d'électricité dans les immeubles à usage d'habitation.
- Décret n° 2010-301 du 22 mars 2010 modifiant le décret n° 72-1120 du 14 décembre 1972 relatif au contrôle et à l'attestation de la conformité des installations électriques intérieures aux règlements et normes de sécurité en vigueur
- Arrêté du 10 décembre 2009 modifiant l'arrêté du 8 juillet 2008 définissant les critères de certification des compétences des personnes physiques réalisant l'état de l'installation intérieure d'électricité et les critères d'accréditation des organismes de certification.
- Décret n° 2010-1200 du 11 octobre 2010 pris pour l'application de l'article L. 271-6 du code de la construction et de l'habitation.
- Décret n° 2008-1175 du 13 novembre 2008 relatif aux durées de validité des documents constituant le dossier de diagnostic technique et modifiant le code de la construction et de l'habitation.
- Arrêté du 8 juillet 2008 définissant le modèle et la méthode de réalisation de l'état de l'installation intérieure d'électricité dans les immeubles à usage d'habitation.
- Arrêté du 8 juillet 2008 définissant les critères de certification des compétences des personnes physiques réalisant l'état de l'installation intérieure d'électricité et les critères d'accréditation des organismes de certification.
- Décret n° 2008-384 du 22 avril 2008 relatif à l'état de l'installation intérieure d'électricité dans les immeubles à usage d'habitation
- Articles L 271-4 à L 271-6 du Code de la Construction et de l'Habitation
- Article L134-7 du Code de la Construction et de l'Habitation, modifié par Loi n°2006-1772 du 30 décembre 2006 - art. 59
- Articles R 134-10, R 134-11 du Code de la Construction et de l'Habitation
- Décret n° 2006-1114 du 5 septembre 2006 relatif aux diagnostics techniques immobiliers et modifiant le code de la construction et de l'habitation et le code de la santé publique.
- Ordonnance n°2005-655 du 8 juin 2005 relative au logement et à la construction
- Décret n° 2001-222 du 6 mars 2001 modifiant le décret n° 72-1120 du 14 décembre 1972 relatif au contrôle et à l'attestation de la conformité des installations électriques intérieures aux règlements et normes de sécurité en vigueur.
- Décret n° 2001-222 du 6 mars 2001 modifiant le décret n° 72-1120 du 14 décembre 1972 relatif au contrôle et à l'attestation de la conformité des installations électriques intérieures aux règlements et normes de sécurité en vigueur.

D / Limites du domaine d'application du diagnostic :

Le diagnostic porte uniquement sur l'ensemble de l'installation intérieure d'électricité à basse tension des locaux à usage d'habitation située en aval de l'appareil général de commande et de protection de cette installation. Il ne concerne pas les matériels d'utilisation amovibles, ni les circuits internes des matériels d'utilisation fixes, destinés à être reliés à l'installation électrique fixe, ni les installations de production d'énergie électrique du générateur jusqu'au point d'injection au réseau public de distribution d'énergie ou au point de raccordement à l'installation intérieure, ni les circuits de téléphonie, de télévision, de réseau informatique, de vidéophonie, de centrale d'alarme, etc., lorsqu'ils sont alimentés en régime permanent sous une tension inférieure ou égale à 50 V en courant alternatif et 120 V en courant continu.

L'intervention de l'opérateur de diagnostic ne porte que sur les constituants visibles, visitables, de l'installation au moment du diagnostic. Elle s'effectue sans déplacement de meubles ni démontage de l'installation électrique (hormis le démontage des capots des tableaux électriques lorsque cela est possible) ni destruction des isolants des câbles.

Des éléments dangereux de l'installation intérieure d'électricité peuvent ne pas être repérés, notamment :

- les parties de l'installation électrique non visibles (incorporées dans le gros œuvre ou le second œuvre ou masquées par du mobilier) ou nécessitant un démontage ou une détérioration pour pouvoir y accéder (boîtes de connexion, conduits, plinthes, goulottes, huisseries, éléments chauffants incorporés dans la maçonnerie, luminaires des piscines plus particulièrement);
- les parties non visibles ou non accessibles des tableaux électriques après démontage de leur capot;
- inadéquation entre le courant assigné (calibre) des dispositifs de protection contre les surintensités et la section des conducteurs sur toute la longueur des circuits.

Mesures susceptibles d'être prises en cas de détection d'anomalies :

En cas de présence d'anomalies, l'opérateur de diagnostic :

- signalera et localisera les anomalies correspondantes au donneur d'ordre ou à son représentant, lui apportera des explications sur la nature des anomalies relevées et l'alertera sur la nature des risques encourus en cas d'utilisation de l'installation (électrisation, électrocution, incendie) ;
- lui conseillera de faire réaliser, dans les meilleurs délais et par un installateur électricien qualifié, les travaux permettant de lever au moins les anomalies relevées.

E / Synthèse de l'état de l'installation intérieure d'électricité :

E1. Anomalies et/ou constatations diverses relevées

Cocher distinctement le cas approprié parmi les quatre éventualités ci-dessous

- L'installation intérieure d'électricité ne comporte aucune anomalie et ne fait pas l'objet de constatations diverses.
- L'installation intérieure d'électricité ne comporte aucune anomalie, mais fait l'objet de constatations diverses.
- L'installation intérieure d'électricité comporte une ou des anomalies. Il est recommandé au propriétaire de les supprimer en consultant dans les meilleurs délais un installateur électricien qualifié afin d'éliminer les dangers qu'elle(s) présente(nt). L'installation ne fait pas l'objet de constatations diverses.
- L'installation intérieure d'électricité comporte une ou des anomalies. Il est recommandé au propriétaire de les supprimer en consultant dans les meilleurs délais un installateur électricien qualifié afin d'éliminer les dangers qu'elle(s) présente(nt). L'installation fait également l'objet de constatations diverses.

E.2. Les domaines faisant l'objet d'anomalies sont :

Cocher distinctement les domaines où des anomalies non compensées sont avérées en faisant mention des autres domaines :


- 1. L'appareil général de commande et de protection et son accessibilité.
- 2. La protection différentielle à l'origine de l'installation électrique et sa sensibilité appropriée aux conditions de mise à la terre.
- 3. La prise de terre et l'installation de prise de terre.
- 4. La protection contre les surintensités adaptée à la section des conducteurs, sur chaque circuit.
- 5. La liaison équipotentielle dans les locaux contenant une baignoire ou une douche.
- 6. Les règles liées aux zones dans les locaux contenant une baignoire ou une douche.
- 7. Des matériels électriques présentant des risques de contact direct.
- 8.1. Des matériels électriques vétustes, inadaptés à l'usage.
- 8.2. Des conducteurs non protégés mécaniquement.
- 9. Des appareils d'utilisation situés dans des parties communes et alimentés depuis la partie privative.
- 10. La piscine privée ou le bassin de la fontaine.


E.3. Les constatations diverses concernent

Cocher distinctement le(s) cas approprié(s) parmi les éventualités ci-dessous

- Des installations, parties d'installations ou spécificités non couvertes par le présent diagnostic.
- Des points de contrôle n'ayant pu être vérifiés.
- Des constatations concernant l'installation électrique et/ou son environnement.

F / Anomalies identifiées :

N° article (1)	Libellé et localisation (*) des anomalies	N° article (2)	Libellé des mesures compensatoires (3) correctement mises en œuvre	Photo
B3.3.10 a	Au moins un socle de prise de courant placé à l'extérieur n'est pas protégé par un dispositif différentiel à haute sensibilité ≤ 30 mA.			
B4.3 e	Le courant assigné (calibre) de la protection contre les surcharges et courts-circuits d'au moins un circuit n'est pas adapté à la section des conducteurs correspondants. Localisation/Commentaire : 32A mal calibré			
B4.3 i	Le courant assigné de l'interrupteur assurant la coupure de l'ensemble de l'installation n'est pas adapté. Localisation/Commentaire : AGCP 15-45A, DDHS 40A il faut un DDHS 63A			
B4.3 j1	Le courant assigné de l'interrupteur différentiel placé en aval du disjoncteur de branchement n'est pas adapté. Localisation/Commentaire : DDHS 40A avec un 32A sur la même ligne, il faut un DDHS 63A			

B8.3 b	L'installation comporte au moins un matériel électrique inadapté à l'usage. Localisation/Commentaire : 3 conducteurs sous le même disjoncteur			
--------	--	--	--	--

(1) Référence des anomalies selon la norme ou la spécification technique utilisée.

(2) Référence des mesures compensatoires selon la norme ou la spécification technique utilisée.

(3) Une mesure compensatoire est une mesure qui permet de limiter un risque de choc électrique lorsque les règles fondamentales de sécurité ne peuvent s'appliquer pleinement pour des raisons soit économiques, soit techniques, soit administratives. Le n° d'article et le libellé de la mesure compensatoire sont indiqués en regard de l'anomalie concernée.

(*) Avertissement : la localisation des anomalies n'est pas exhaustive. Il est admis que l'opérateur de diagnostic ne procède à la localisation que d'une anomalie par point de contrôle. Toutefois, cet avertissement ne concerne pas le test de déclenchement des dispositifs différentiels.

G.1 / Informations complémentaires

N° article (1)	Libellé des informations
B11 a2	Une partie seulement de l'installation électrique est protégée par au moins un dispositif différentiel à haute sensibilité <= 30 mA. Localisation/Commentaire : Prise à côté de la porte d'entrée et prise extérieure non protégée
B11 b1	L'ensemble des socles de prise de courant est de type à obturateur.
B11 c1	L'ensemble des socles de prise de courant possède un puits de 15 mm.

(1) Référence des informations complémentaires selon la norme ou la spécification technique utilisée

G.2 / Constatations diverses

N° article (1)	Libellé des constatations diverses
SANS OBJET	

(1) Référence des constatations diverses selon la norme ou la spécification technique utilisée

N° article (1)	Libellé des points de contrôle n'ayant pu être vérifiés selon l'annexe C de la norme NF C 16-600 de juillet 2017	Motifs (2)
SANS OBJET		

(1) Références des numéros d'article selon l'annexe C de la norme NF C 16-600 de juillet 2017

(2) Motifs de l'impossibilité de vérification des points de contrôle

Complément d'information sur les constatations diverses

SANS OBJET

H / Identification des parties du bien (pièces et emplacements) n'ayant pu être visitées et justification :

	Conduits de ventilations	Non visitable
	Sous rampants	Non visitable

Conclusion :

L'installation intérieure d'électricité comporte une ou des anomalies. Il est recommandé au propriétaire de les supprimer en consultant dans les meilleurs délais un installateur électricien qualifié afin d'éliminer les dangers qu'elle(s) présente(nt). L'installation ne fait pas l'objet de constatations diverses

Le présent rapport est établi par une personne dont les compétences sont certifiées par : LCP.
Adresse de l'organisme certificateur : 23 BIS RUE THOMAS EDISON 33610 CANEJAN

Le présent rapport est valable jusqu'au 08/10/2027

Cachet de l'entreprise



Dates de visite et d'établissement de l'état

Visite effectuée le 09 octobre 2024
Etat rédigé à LA PALME, le 09 octobre 2024

Nom prénom : TOURNIER Sébastien

Signature de l'opérateur

Signature manuscrite de Sébastien Tournier.

La société CABINET ACTIS atteste que ni ses employés, ni elle-même, ne reçoit, directement ou indirectement, de la part d'une entreprise pouvant réaliser des travaux sur les ouvrages, installations ou équipements sur lesquels porte sa prestation, aucun avantage ni rétribution, sous quelque forme que ce soit.

I / Objectif des dispositions et description des risques encourus en fonction des anomalies identifiées

Correspondance avec le domaine d'anomalies (1)	Objectif des dispositions et description des risques encourus
1	Appareil général de commande et de protection : cet appareil, accessible à l'intérieur du logement, permet d'interrompre, en cas d'urgence, en un lieu unique, connu et accessible, la totalité de la fourniture de l'alimentation électrique. Son absence, son inaccessibilité ou un appareil inadapté ne permet pas d'assurer cette fonction de coupure en cas de danger (risque d'électrisation, voire d'électrocution), d'incendie ou d'intervention sur l'installation électrique
2	Protection différentielle à l'origine de l'installation : ce dispositif permet de protéger les personnes contre les risques de choc électrique lors d'un défaut d'isolement sur un matériel électrique. Son absence ou son mauvais fonctionnement peut être la cause d'une électrisation, voire d'une électrocution.
3	Prise de terre et installation de mise à la terre : Ces éléments permettent, lors d'un défaut d'isolement sur un matériel électrique, de dévier à la terre le courant de défaut dangereux qui en résulte. L'absence de ces éléments ou leur inexistance partielle, peut être la cause d'une électrisation, voire d'une électrocution.
4	Protection contre les surintensités : Les disjoncteurs divisionnaires ou coupe-circuit à cartouche fusible, à l'origine de chaque circuit, permettent de protéger les conducteurs et câbles électriques contre les échauffements anormaux dus aux surcharges ou courts-circuits. L'absence de ces dispositifs de protection ou leur calibre trop élevé peut être à l'origine d'incendies.
5	Liaison équipotentielle dans les locaux contenant une baignoire ou une douche : Elle permet d'éviter, lors d'un défaut, que le corps humain ne soit traversé par un courant électrique dangereux. Son absence privilégie, en cas de défaut, l'écoulement du courant électrique par le corps humain, ce qui peut être la cause d'une électrisation, voire d'une électrocution.
6	Règles liées aux zones dans les locaux contenant une baignoire ou une douche : Les règles de mise en œuvre de l'installation électrique à l'intérieur de tels locaux permettent de limiter le risque de chocs électriques, du fait de la réduction de la résistance électrique du corps humain lorsque celui-ci est mouillé ou immergé. Le non-respect de celles-ci peut être la cause d'une électrisation, voire d'une électrocution.
7	Matériels électriques présentant des risques de contact direct : Les matériels électriques dont des parties nues sous tension sont accessibles (matériels électriques anciens, fils électriques dénudés, bornes de connexion non placées dans une boîte équipée d'un capot, matériels électriques cassés, ...) présentent d'importants risques d'électrisation, voire d'électrocution.
8	Matériels électriques vétustes ou inadaptés à l'usage : Ces matériels électriques lorsqu'ils sont trop anciens n'assurent pas une protection satisfaisante contre l'accès aux parties nues sous tension ou ne possèdent plus un niveau d'isolement suffisant. Lorsqu'ils ne sont pas adaptés à l'usage que l'on veut en faire, ils deviennent très dangereux lors de leur utilisation. Dans les deux cas, ces matériels présentent d'importants risques d'électrisation, voire d'électrocution.
9	Appareils d'utilisation situés dans des parties communes et alimentés depuis les parties privatives : Lorsque l'installation électrique issue de la partie privative n'est pas mise en œuvre correctement, le contact d'une personne avec la masse d'un matériel électrique en défaut ou une partie active sous tension, peut être la cause d'électrisation, voire d'électrocution.
10	Piscine privée ou bassin de fontaine : les règles de mise en œuvre de l'installation électrique et des équipements associés à la piscine ou au bassin de fontaine permettent de limiter le risque de chocs électriques, du fait de la réduction de la résistance électrique du corps humain lorsque celui-ci est mouillé ou immergé.

(1) Référence des anomalies selon la norme ou la spécification technique utilisée

J / Informations complémentaires

Correspondance avec le domaine d'informations (1)	Objectif des dispositions et description des risques encourus
11	<p>Dispositif (s) différentiel (s) à haute sensibilité protégeant tout ou partie de l'installation électrique : l'objectif est d'assurer rapidement la coupure du courant de l'installation électrique ou du circuit concerné, dès l'apparition d'un courant de défaut même de faible valeur. C'est le cas notamment lors de la défaillance occasionnelle (telle que l'usure normale ou anormale des matériels, l'imprudence ou le défaut d'entretien, la rupture du conducteur de mise à la terre d'un matériel électrique, etc.) des mesures classiques de protection contre les risques d'électrisation, voire d'électrocution.</p> <p>Socles de prise de courant de type à obturateurs : l'objectif est d'éviter l'introduction, en particulier par un enfant, d'un objet dans une alvéole d'un socle de prise de courant sous tension pouvant entraîner des brûlures graves et/ ou l'électrisation, voire l'électrocution.</p> <p>Socles de prise de courant de type à puits : La présence d'un puits au niveau d'un socle de prise de courant évite le risque d'électrisation, voire d'électrocution, au moment de l'introduction des fiche mâles non isolées d'un cordon d'alimentation</p>

(1) Référence des informations complémentaires selon la norme ou la spécification technique utilisée

Attestation d'assurance

Votre Assurance

▸ RCE PRESTATAIRES



Assurance et Banque

ATTESTATION

SARL CABINET
ACTIS

9 IMPASSE DE L
ELH DE LA
POUNSO
11480 LA PALME
FR

COURTIER

DAVID LAGET COURTAGÉ
RESIDENCE FLEURIE 1
BOULEVARD DE 1848 11100

Portefeuille : 0201606884

Vos références :

Contrat n° 11127521304
Client n° 0795330720

AXA France IARD, atteste que :

SARL CABINET ACTIS
9 IMPASSE DE L ELH DE LA POUNSO
11480 LA PALME

est titulaire d'un contrat d'assurance **N° 11127521304** ayant pris effet le **21/06/2023** destiné à satisfaire à l'obligation d'assurance de responsabilité civile résultant des dispositions de l'article R271-2 du code de la Construction et de l'Habitation (décret n° 2006-1114 du 5 septembre 2006 relatif aux diagnostics techniques immobiliers) pour l'établissement des documents visés à l'article L271-6 du dit Code. Notamment :

DIAGNOSTICS TECHNIQUES IMMOBILIERS

AUDIT ENERGETIQUE réalisé dans le cadre de la Loi Climat et Résilience n°2021-1104 du 22/08/2021.

A L'EXCLUSION DE TOUTES PRESTATIONS DE LOUAGE D'OUVRAGE OU DE MAITRISE D'ŒUVRE RELEVANT DE L'OBLIGATION D'ASSURANCE DECENNALE.

La présente attestation, qui ne peut engager l'Assureur au-delà des limites et conditions du contrat en cours d'établissement auquel elle se réfère, est délivrée sous réserve de la régularisation de celui-ci.

La présente attestation est valable pour la période du **01/06/2024** au **01/06/2025** sous réserve des possibilités de suspension ou de résiliation en cours d'année d'assurance pour les cas prévus par le Code des Assurances ou le contrat.

Fait à PARIS le 26 juin 2023

Pour la société :

AXA France IARD SA

Société anonyme au capital de 214 799 030 Euros

Siège social : 313, Terrasses de l'Arche - 92727 Nanterre Cedex 722 057 460 R.C.S. Nanterre

Entreprise régie par le Code des assurances - TVA intracommunautaire n° FR 14 722 057 460

Opérations d'assurances exonérées de TVA - art. 261-C CGI - sauf pour les garanties portées par AXA Assistance

1/2

1106524201230626



Certificat de compétences Diagnostiqueur Immobilier
N°690

Monsieur TOURNIER Sébastien

Amiante sans mention Selon arrêté du 24 décembre 2021	Amiante Date d'effet : 18/02/2022 - Date d'expiration : 17/02/2029
Amiante avec mention Selon arrêté du 24 décembre 2021	Missions spécifiques, bâtiments complexes Date d'effet : 22/02/2022 - Date d'expiration : 17/02/2029
DPE individuel Selon arrêté du 24 décembre 2021	Diagnostic de performances énergétiques Date d'effet : 22/02/2022 - Date d'expiration : 21/02/2029
Electricité Selon arrêté du 24 décembre 2021	Etat de l'installation intérieure électricité Date d'effet : 18/02/2022 - Date d'expiration : 17/02/2029
Gaz Selon arrêté du 24 décembre 2021	Etat de l'installation intérieure gaz Date d'effet : 24/01/2022 - Date d'expiration : 23/01/2029
Plomb sans mention Selon arrêté du 24 décembre 2021	Constat du risque d'exposition au plomb Date d'effet : 24/01/2022 - Date d'expiration : 23/01/2029
Termites métropole Selon arrêté du 24 décembre 2021	Etat relatif à la présence de termites dans les bâtiments Date d'effet : 18/02/2022 - Date d'expiration : 17/02/2029

Ce certificat est émis pour servir et valoir ce que de droit,
Edité le 22/02/2022, à Caréjan par MOLEZUN Jean-Jacques Président.

Siège : 236is, rue Thomas Edison - 33620 CARÉJAN
Mail : contact@lcp-certification.fr Site : www.lcp-certification.fr
Tel : 05.33.89.35.30
SIRET : 80914919800024 RCS BORDEAUX - Code APE : 7022 Z
Etr487@ LE CERTIFICAT V011 du 30-01-2022



Attestation sur l'honneur

Je soussigné TOURNIER Sébastien de la société CABINET ACTIS atteste sur l'honneur être en situation régulière au regard des articles cités ci-dessous :

« Art. R. 271-1. - Pour l'application de l'article L. 271-6, il est recouru soit à une personne physique dont les compétences ont été certifiées par un organisme accrédité dans le domaine de la construction, soit à une personne morale employant des salariés ou constituée de personnes physiques qui disposent des compétences certifiées dans les mêmes conditions.

« La certification des compétences est délivrée en fonction des connaissances techniques dans le domaine du bâtiment et de l'aptitude à établir les différents éléments composant le dossier de diagnostic technique.

« Les organismes autorisés à délivrer la certification des compétences sont accrédités par un organisme signataire de l'accord européen multilatéral pris dans le cadre de la coordination européenne des organismes d'accréditation. L'accréditation est accordée en considération de l'organisation interne de l'organisme en cause, des exigences requises des personnes chargées des missions d'examineur et de sa capacité à assurer la surveillance des organismes certifiés. Un organisme certificateur ne peut pas établir de dossier de diagnostic technique.

« Des arrêtés des ministres chargés du logement, de la santé et de l'industrie précisent les modalités d'application du présent article.

« Art. R. 271-2. - Les personnes mentionnées à l'article L. 271-6 souscrivent une assurance dont le montant de la garantie ne peut être inférieur à 300 000 euros par sinistre et 500 000 euros par année d'assurance.

« Art. R. 271-3. - Lorsque le propriétaire charge une personne d'établir un dossier de diagnostic technique, celle-ci lui remet un document par lequel elle atteste sur l'honneur qu'elle est en situation régulière au regard des articles L. 271-6 et qu'elle dispose des moyens en matériel et en personnel nécessaires à l'établissement des états, constats et diagnostics composant le dossier.

« Art. R. 271-4. - Est puni de l'amende prévue pour les contraventions de la cinquième classe le fait :


« a) Pour une personne d'établir un document prévu aux 1° à 4° et au 6° de l'article L. 271-4 sans respecter les conditions de compétences, d'organisation et d'assurance définies par les articles R. 271-1 et R. 271-2 et les conditions d'impartialité et d'indépendance exigées à l'article L. 271-6 ;

« b) Pour un organisme certificateur d'établir un dossier de diagnostic technique en méconnaissance de l'article R. 271-1 ;

« c) Pour un vendeur de faire appel, en vue d'établir un document mentionné aux 1° à 4° et au 6° de l'article L. 271-4, à une personne qui ne satisfait pas aux conditions de compétences, d'organisation et d'assurance définies aux articles R. 271-1 et R. 271-2 ou aux conditions d'impartialité et d'indépendance exigées à l'article L. 271-6.

« La récidive est punie conformément aux dispositions de l'article 132-11 du code pénal. »

TOURNIER Sébastien



Etat des Risques et Pollutions

En application des articles L125-5 à 7 et R125-26 du code de l'environnement.

Commande n° 9071872

Réalisé par Franck CANAVEILLES

Pour le compte de Cabinet Actis

Date de réalisation : 9 octobre 2024 (Valable 6 mois)

Selon les informations mises à disposition par arrêté préfectoral :

N° 2011098-0010 du 8 avril 2011.

REFERENCES DU BIEN

Adresse du bien

Av. des Goélands

11560 Fleury

Référence(s) cadastrale(s):

BW0011

ERP établi selon les parcelles localisées au cadastre.

Vendeur

Mme Cognard



SYNTHESES

A ce jour, la commune est soumise à l'obligation d'Information Acquéreur Locataire (IAL). Une déclaration de sinistre indemnisé est nécessaire.

Etat des Risques et Pollutions (ERP)						
Votre commune				Votre immeuble		
Type	Nature du risque	Etat de la procédure	Date	Concerné	Travaux	Réf.
PPRn	Inondation Par une crue (débordement de cours...	approuvé	06/12/2016	non	non	p.3
PPRn	Inondation Par submersion marine	approuvé	06/12/2016	non	non	p.3
PPRn	Mouvement de terrain Recul du trait de côte et de falaises	approuvé	06/12/2016	non	non	p.4
PAC ⁽¹⁾	Feu de forêt	notifié	11/04/2017	oui	-	p.4
PAC	Inondation Par une crue (débordement de cours...	notifié	21/06/2019	non	-	p.5
Zonage de sismicité : 2 - Faible ⁽²⁾				oui	-	-
Zonage du potentiel radon : 1 - Faible ⁽³⁾				non	-	-
Commune engagée dans la démarche d'étude du risque lié au recul du trait de côte mais ne disposant d'aucun document graphique à ce jour.						

Etat des risques approfondi (Synthèse Risque Argile / ENSA / ERPS)	Concerné	Détails
Zonage du retrait-gonflement des argiles	Oui	Aléa Moyen
Plan d'Exposition au Bruit ⁽⁴⁾	Non	-
Basias, Basol, Icpe	Oui	1 site* à - de 500 mètres

*ce chiffre ne comprend pas les sites non localisés de la commune.

(1) Porter à connaissance.







(2) Zonage sismique de la France d'après l'annexe des articles R563-1 à 8 du Code de l'Environnement modifiés par les Décrets n°2010-1254 et n°2010-1255 du 22 octobre 2010 ainsi que par l'Arrêté du 22 octobre 2010 (nouvelles règles de construction parasismique - EUROCODE 8).

(3) Situation de l'immeuble au regard des zones à potentiel radon du territoire français définies à l'article R.1333-29 du code de la santé publique modifié par le Décret n°2018-434 du 4 juin 2018, délimitées par l'Arrêté interministériel du 27 juin 2018.

(4) Information cartographique consultable en mairie et en ligne à l'adresse suivante : <https://www.geoportail.gouv.fr/donnees/plan-dexposition-au-bruit-peb>

Attention, les informations contenues dans le second tableau de synthèse ci-dessus sont données à titre informatif. Pour plus de détails vous pouvez commander un Etat des risques approfondi.

Attention, les informations contenues dans ce tableau de synthèse sont données à titre informatif et ne sont pas détaillées dans ce document.

Etat des risques complémentaires (Géorisques)		
Risques	Concerné	Détails
 Inondation	TRI : Territoire à Risque important d'Inondation	Oui <i>Présence d'un TRI sur la commune sans plus d'informations sur l'exposition du bien.</i>
	AZI : Atlas des Zones Inondables	Oui <i>Présence d'un AZI sur la commune sans plus d'informations sur l'exposition du bien.</i>
	PAPI : Programmes d'actions de Prévention des Inondations	Oui <i>Présence d'un PAPI sur la commune sans plus d'informations sur l'exposition du bien.</i>
	Remontées de nappes	Oui <i>Zones potentiellement sujettes aux inondations de cave, fiabilité MOYENNE (dans un rayon de 500 mètres).</i>
 Installation nucléaire	Non	-
 Mouvement de terrain	Oui	<i>Le bien se situe dans un rayon de 500 mètres d'un risque identifié.</i>
 Pollution des sols, des eaux ou de l'air	BASOL : Sites pollués ou potentiellement pollués	Non -
	BASIAS : Sites industriels et activités de service	Non -
	ICPE : Installations industrielles	Oui <i>Le bien se situe dans un rayon de 1000 mètres d'une ou plusieurs installations identifiées.</i>
 Cavités souterraines	Non	-
 Canalisation TMD	Non	-

Source des données : <https://www.georisques.gouv.fr/>

SOMMAIRE

Synthèses.....	1
Imprimé officiel.....	5
Localisation sur cartographie des risques	6
Déclaration de sinistres indemnisés.....	8
Argiles - Information relative aux travaux non réalisés	10
Prescriptions de travaux, Documents de référence, Conclusions.....	11
Annexes.....	12

État des Risques et Pollutions

Cet état, à remplir par le vendeur ou le bailleur, est destiné à être joint en annexe d'un contrat de vente ou de location d'un bien immobilier et à être remis, dès la première visite, au potentiel acquéreur par le vendeur ou au potentiel locataire par le bailleur. Il doit dater de moins de 6 mois et être actualisé, si nécessaire, lors de l'établissement de la promesse de vente, du contrat préliminaire, de l'acte authentique ou du contrat de bail.

Situation du bien immobilier (bâti ou non bâti)

Document réalisé le : 09/10/2024

Parcelle(s) : BW0011

Av. des Goélands 11560 Fleury

Situation de l'immeuble au regard de plans de prévention des risques naturels [PPRn]

L'immeuble est situé dans le périmètre d'un PPRn **prescrit** oui non

L'immeuble est situé dans le périmètre d'un PPRn **appliqué par anticipation** oui non

L'immeuble est situé dans le périmètre d'un PPRn **approuvé** oui non

Les risques naturels pris en compte sont liés à : (les risques grisés ne font pas l'objet d'une procédure PPR sur la commune)

Inondation Crue torrentielle Remontée de nappe Submersion marine Avalanche

Mouvement de terrain Mvt terrain-Sécheresse Séisme Cyclone Eruption volcanique

Feu de forêt autre

L'immeuble est concerné par des prescriptions de travaux dans le règlement du ou des PPRn oui non

si oui, les travaux prescrits par le règlement du PPR naturel ont été réalisés oui non

Situation de l'immeuble au regard de plans de prévention des risques miniers [PPRm]

L'immeuble est situé dans le périmètre d'un PPRm **prescrit** oui non

L'immeuble est situé dans le périmètre d'un PPRm **appliqué par anticipation** oui non

L'immeuble est situé dans le périmètre d'un PPRm **approuvé** oui non

Les risques miniers pris en compte sont liés à : (les risques grisés ne font pas l'objet d'une procédure PPR sur la commune)

Risque miniers Affaissement Effondrement Tassement Emission de gaz

Pollution des sols Pollution des eaux autre

L'immeuble est concerné par des prescriptions de travaux dans le règlement du ou des PPRm oui non

si oui, les travaux prescrits par le règlement du PPR miniers ont été réalisés oui non

Situation de l'immeuble au regard de plans de prévention des risques technologiques [PPRT]

L'immeuble est situé dans le périmètre d'un PPRt **approuvé** oui non

L'immeuble est situé dans le périmètre d'un PPRt **prescrit** oui non

Les risques technologiques pris en compte sont liés à : (les risques grisés ne font pas l'objet d'une procédure PPR sur la commune)

Risque Industriel Effet thermique Effet de surpression Effet toxique Projection

L'immeuble est situé en secteur d'expropriation ou de délaissement oui non

L'immeuble est situé en zone de prescription oui non

Si la transaction concerne un logement, les travaux prescrits ont été réalisés oui non

Si la transaction ne concerne pas un logement, l'information sur le type de risques auxquels l'immeuble est exposé ainsi que leur gravité, probabilité et cinétique, est jointe à l'acte de vente ou au contrat de location* oui non

*Information à compléter par le vendeur / bailleur, disponible auprès de la Préfecture

Situation de l'immeuble au regard du zonage sismique réglementaire

L'immeuble est situé dans une zone de sismicité classée en : zone 1 zone 2 zone 3 zone 4 zone 5

Très faible Faible Modérée Moyenne Forte

Situation de l'immeuble au regard du zonage réglementaire à potentiel radon

L'immeuble se situe dans une zone à potentiel radon : zone 1 zone 2 zone 3

Faible Faible avec facteur de transfert Significatif

Information relative aux sinistres indemnisés par l'assurance suite à une catastrophe N/M/T (catastrophe naturelle, minière ou technologique)

L'immeuble a donné lieu au versement d'une indemnité à la suite d'une catastrophe N/M/T* oui non

*Information à compléter par le vendeur / bailleur

Information relative à la pollution des sols

L'immeuble est situé dans un Secteur d'Information sur les Sols (SIS) oui non

Aucun SIS ne concerne cette commune à ce jour

Situation de l'immeuble au regard du recul du trait de côte (RTC)

L'immeuble est situé sur une commune concernée par le recul du trait de côte et listée par décret oui non

L'immeuble est situé dans une zone exposée au recul du trait de côte identifiée par un document d'urbanisme : oui, à horizon d'exposition de 0 à 30 ans oui, à horizon d'exposition de 30 à 100 ans non zonage indisponible

L'immeuble est concerné par des prescriptions applicables à cette zone oui non

L'immeuble est concerné par une obligation de démolition et de remise en état à réaliser oui non

*Information à compléter par le vendeur / bailleur

Parties concernées

Vendeur Mme Cognard à le

Acquéreur à le

Attention ! S'ils n'impliquent pas d'obligation ou d'interdiction réglementaire particulière, les aléas connus ou prévisibles qui peuvent être signalés dans les divers documents d'information préventive et concerner le bien immobilier, ne sont pas mentionnés par cet état.

Inondation

PPRn Par une crue (débordement de cours d'eau), approuvé le 06/12/2016 (multirisque)

Non concerné*

* L'immeuble n'est pas situé dans le périmètre d'une zone à risques

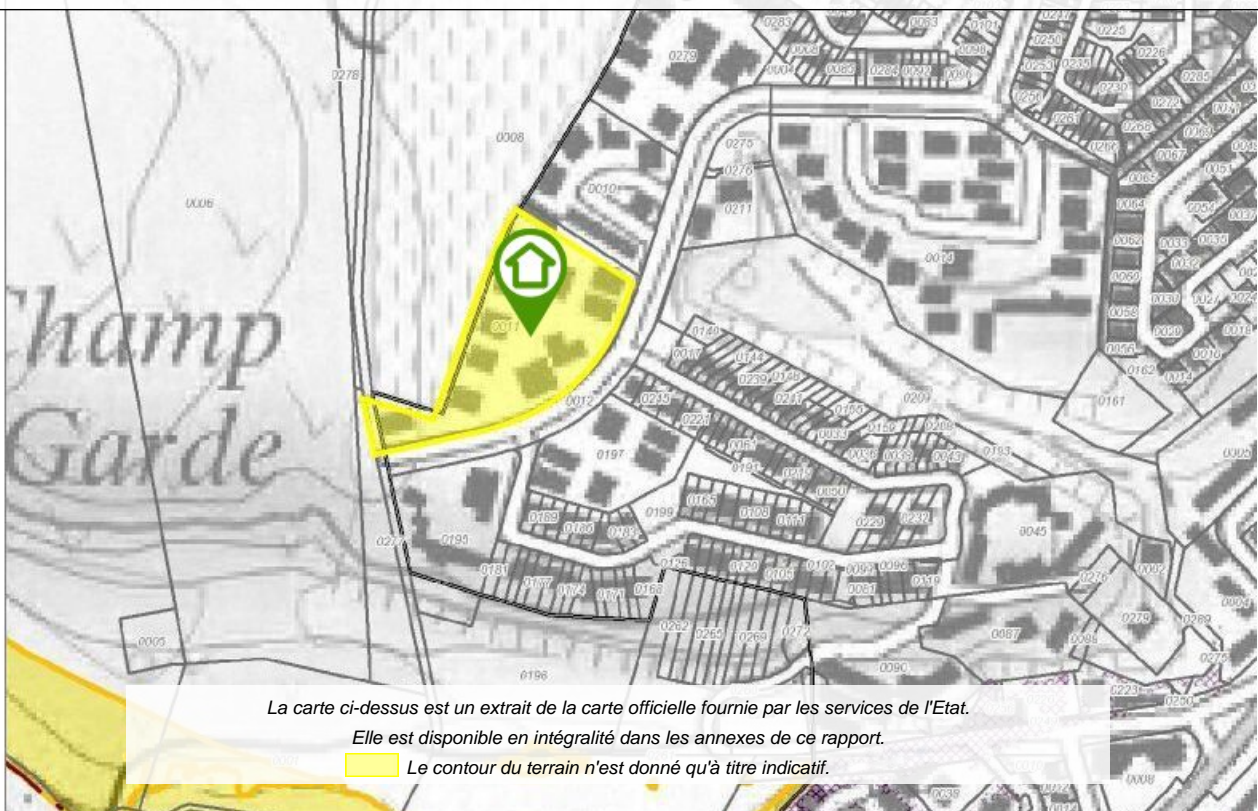


Inondation

PPRn Par submersion marine, approuvé le 06/12/2016 (multirisque)

Non concerné*

* L'immeuble n'est pas situé dans le périmètre d'une zone à risques



Mouvement de terrain

PPRn Recul du trait de côte et de falaises, approuvé le 06/12/2016
(multirisque)

Non concerné*

* L'immeuble n'est pas situé dans le périmètre d'une zone à risques

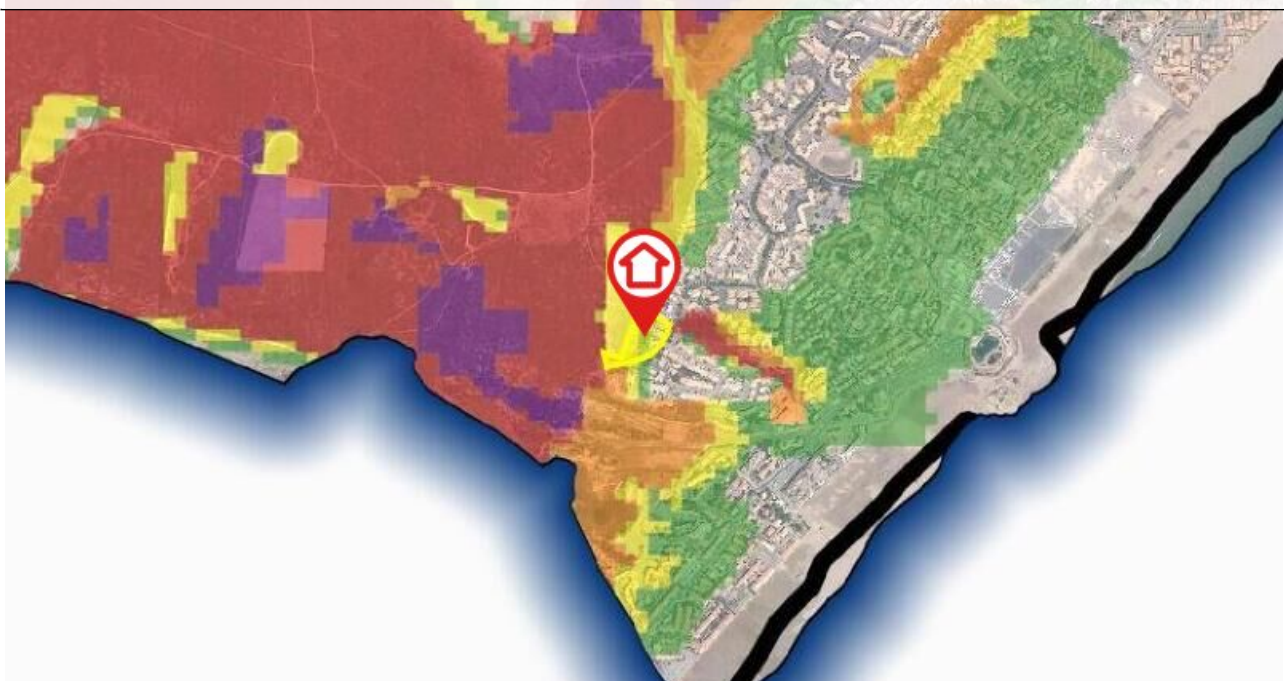


Feu de forêt

PAC Feu de forêt, notifié le 11/04/2017

Concerné*

* L'immeuble est situé dans le périmètre d'une zone à risques



Déclaration de sinistres indemnisés

en application des articles L 125-5 et R125-26 du Code de l'environnement

Si, à votre connaissance, l'immeuble a fait l'objet d'une indemnisation suite à des dommages consécutifs à des événements ayant eu pour conséquence la publication d'un arrêté de catastrophe naturelle, cochez ci-dessous la case correspondante dans la colonne "Indemnisé".

Arrêtés CATNAT sur la commune

Risque	Début	Fin	JO	Indemnisé
Sécheresse et réhydratation - Tassements différentiels	01/01/2023	31/12/2023	02/07/2024	<input type="checkbox"/>
Sécheresse et réhydratation - Tassements différentiels	01/10/2022	31/12/2022	03/05/2023	<input type="checkbox"/>
Par une crue (débordement de cours d'eau) - Par ruissellement et coulée de boue	24/11/2021	25/11/2021	30/03/2022	<input type="checkbox"/>
Sécheresse et réhydratation - Tassements différentiels	01/04/2021	31/12/2021	30/12/2022	<input type="checkbox"/>
Par une crue (débordement de cours d'eau) - Par ruissellement et coulée de boue	22/10/2019	23/10/2019	31/10/2019	<input type="checkbox"/>
Par une crue (débordement de cours d'eau) - Par ruissellement et coulée de boue	14/10/2018	15/10/2018	08/11/2018	<input type="checkbox"/>
Par une crue (débordement de cours d'eau) - Marée de tempête Zones marécageuses	01/03/2018	01/03/2018	20/10/2018	<input type="checkbox"/>
Inondation - Par ruissellement et coulée de boue	27/11/2014	30/11/2014	11/12/2014	<input type="checkbox"/>
Inondation - Par ruissellement et coulée de boue	24/11/2014	24/11/2014	04/03/2015	<input type="checkbox"/>
Par une crue (débordement de cours d'eau) - Par ruissellement et coulée de boue Par submersion marine	11/10/2010	11/10/2010	21/07/2011	<input type="checkbox"/>
Par une crue (débordement de cours d'eau) - Par ruissellement et coulée de boue Par submersion marine	24/01/2009	27/01/2009	29/01/2009	<input type="checkbox"/>
Par une crue (débordement de cours d'eau) - Par ruissellement et coulée de boue	12/11/2005	14/11/2005	11/03/2006	<input type="checkbox"/>
Par une crue (débordement de cours d'eau) - Par ruissellement et coulée de boue	06/09/2005	06/09/2005	14/10/2005	<input type="checkbox"/>
Par une crue (débordement de cours d'eau) - Par ruissellement et coulée de boue Par submersion marine	03/12/2003	04/12/2003	09/06/2004	<input type="checkbox"/>
Par une crue (débordement de cours d'eau) - Par ruissellement et coulée de boue	12/11/1999	14/11/1999	18/11/1999	<input type="checkbox"/>
Par une crue (débordement de cours d'eau) - Par ruissellement et coulée de boue Par submersion marine	16/12/1997	18/12/1997	28/03/1998	<input type="checkbox"/>
Par une crue (débordement de cours d'eau) - Par ruissellement et coulée de boue	06/12/1996	12/12/1996	05/02/1997	<input type="checkbox"/>
Séisme	18/02/1996	18/02/1996	17/10/1996	<input type="checkbox"/>
Par une crue (débordement de cours d'eau) - Par ruissellement et coulée de boue	28/01/1996	29/01/1996	09/07/1996	<input type="checkbox"/>
Par une crue (débordement de cours d'eau) - Par ruissellement et coulée de boue	26/09/1992	27/09/1992	13/10/1992	<input type="checkbox"/>
Par une crue (débordement de cours d'eau) - Par ruissellement et coulée de boue	01/07/1992	01/07/1992	18/11/1992	<input type="checkbox"/>
Par une crue (débordement de cours d'eau) - Par ruissellement et coulée de boue	22/01/1992	25/01/1992	24/09/1992	<input type="checkbox"/>
Par une crue (débordement de cours d'eau) - Par ruissellement et coulée de boue	12/10/1986	14/10/1986	09/01/1987	<input type="checkbox"/>
Tempête (vent)	06/11/1982	10/11/1982	19/11/1982	<input type="checkbox"/>

Pour en savoir plus, chacun peut consulter en préfecture ou en mairie, le dossier départemental sur les risques majeurs, le document d'information communal sur les risques majeurs et, sur internet, le portail dédié à la prévention des risques majeurs : <https://www.georisques.gouv.fr/>

Déclaration de sinistres indemnisés (suite)

en application des articles L 125-5 et R125-26 du Code de l'environnement

Préfecture : Carcassonne - Aude
Commune : Fleury

Adresse de l'immeuble :
Av. des Goélands
Parcelle(s) : BW0011
11560 Fleury
France

Etabli le : _____

Vendeur : _____

Mme Cognard

Acquéreur : _____

Argiles - Information relative aux travaux non réalisés

Conformément aux dispositions de l'article R125-24 du Code de l'environnement pris en son dernier alinéa :

« En cas de vente du bien assuré et lorsqu'il dispose du rapport d'expertise qui lui a été communiqué par l'assureur conformément à l'article L. 125-2 du code des assurances, le vendeur joint à l'état des risques la liste des travaux permettant un arrêt des désordres existants non réalisés bien qu'ayant été indemnisés ou ouvrant droit à une indemnisation et qui sont consécutifs à des dommages matériels directs causés par le phénomène naturel de mouvements de terrain différentiels consécutifs à la sécheresse et à la réhydratation des sols survenus pendant la période au cours de laquelle il a été propriétaire du bien ».

	Oui	Non
L'immeuble présente des désordres répondant aux critères énoncés dans l'article ci-dessus reproduit.	<input type="checkbox"/>	<input type="checkbox"/>

Le vendeur doit joindre à l'état des risques la liste des travaux non encore réalisés permettant un arrêt de ces désordres.

Prescriptions de travaux

Aucune

Documents de référence

> Arrêté Préfectoral départemental n° 2011098-0010 du 8 avril 2011

> Note de présentation du PAC Feu de forêt, notifié le 11/04/2017

Sauf mention contraire, ces documents font l'objet d'un fichier complémentaire distinct et disponible auprès du prestataire qui vous a fourni cet ERP.

Conclusions

L'Etat des Risques en date du 09/10/2024 fait apparaître que la commune dans laquelle se trouve le bien fait l'objet d'un arrêté préfectoral n°2011098-0010 en date du 08/04/2011 en matière d'obligation d'Information Acquéreur Locataire sur les Risques Naturels, Miniers et Technologiques.

Selon les informations mises à disposition dans le Dossier Communal d'Information, le BIEN est ainsi concerné par :

- Le risque sismique (niveau 2, sismicité Faible) et par la réglementation de construction parasismique EUROCODE 8

Selon les informations "Porter à connaissance" (PAC) par la préfecture , le BIEN est ainsi concerné par :

- Le risque Feu de forêt au vu du PAC Feu de forêt notifié le 11/04/2017

Sommaire des annexes

> Cartographies :

- Cartographie réglementaire du PPRn multirisque, approuvé le 06/12/2016

- Cartographie réglementaire du PPRn multirisque, approuvé le 06/12/2016

- Cartographie informative du PAC Feu de forêt, notifié le 11/04/2017

- Fiche d'information des acquéreurs et des locataires sur la sismicité

- Cartographie réglementaire de la sismicité

- Fiche d'information des acquéreurs et des locataires sur le risque radon

A titre indicatif, ces pièces sont jointes au présent rapport.



Plan de Prévention des Risques Littoraux et d'inondation

Commune de Fleury-d'Aude

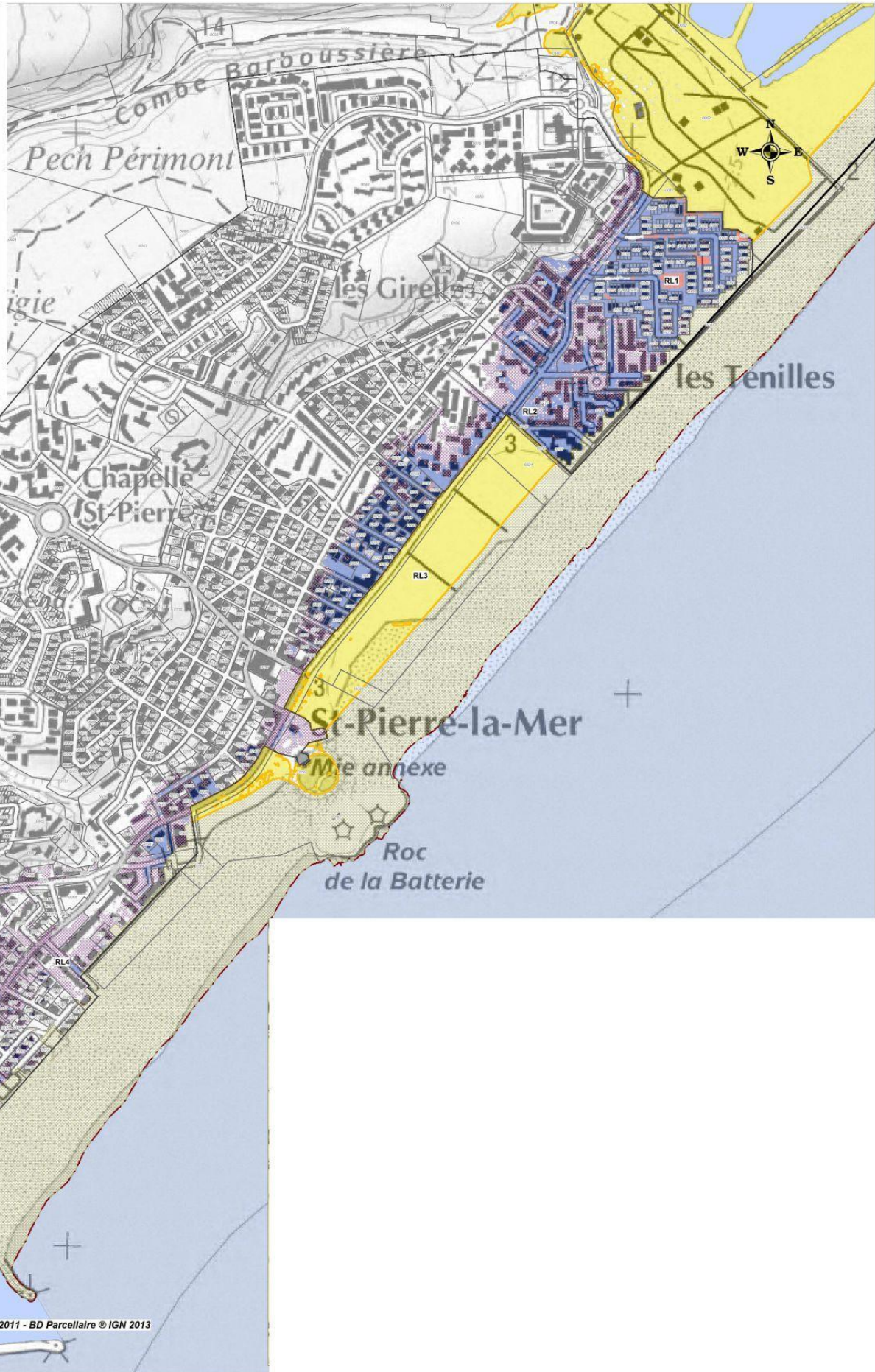
Carte du zonage
réglementaire

Zoom sur Saint-Pierre-la-Mer
et les Cabanes-de-Fleury

0 m 250

APPROUVÉ LE : 6 décembre 2016
Arrêté préfectoral n° DDTM-SPRISR-2016-030

- Légende**
- | | |
|----------------------|-------------------|
| Risques d'inondation | Risques littoraux |
| RI1 | RL1 |
| RI2 | RL2 |
| RI3 | RL3 |
| RI4 | RL4 |
| RI5 | RL5 |
| RI6 | RL6 |
| RI7 | RL7 |
| RI8 | RL8 |
| RI9 | RL9 |
| RI10 | RL10 |
| RI11 | RL11 |
| RI12 | RL12 |
| RI13 | RL13 |
| RI14 | RL14 |
| RI15 | RL15 |
| RI16 | RL16 |
| RI17 | RL17 |
| RI18 | RL18 |
| RI19 | RL19 |
| RI20 | RL20 |
| RI21 | RL21 |
| RI22 | RL22 |
| RI23 | RL23 |
| RI24 | RL24 |
| RI25 | RL25 |
| RI26 | RL26 |
| RI27 | RL27 |
| RI28 | RL28 |
| RI29 | RL29 |
| RI30 | RL30 |
| RI31 | RL31 |
| RI32 | RL32 |
| RI33 | RL33 |
| RI34 | RL34 |
| RI35 | RL35 |
| RI36 | RL36 |
| RI37 | RL37 |
| RI38 | RL38 |
| RI39 | RL39 |
| RI40 | RL40 |
| RI41 | RL41 |
| RI42 | RL42 |
| RI43 | RL43 |
| RI44 | RL44 |
| RI45 | RL45 |
| RI46 | RL46 |
| RI47 | RL47 |
| RI48 | RL48 |
| RI49 | RL49 |
| RI50 | RL50 |
| RI51 | RL51 |
| RI52 | RL52 |
| RI53 | RL53 |
| RI54 | RL54 |
| RI55 | RL55 |
| RI56 | RL56 |
| RI57 | RL57 |
| RI58 | RL58 |
| RI59 | RL59 |
| RI60 | RL60 |
| RI61 | RL61 |
| RI62 | RL62 |
| RI63 | RL63 |
| RI64 | RL64 |
| RI65 | RL65 |
| RI66 | RL66 |
| RI67 | RL67 |
| RI68 | RL68 |
| RI69 | RL69 |
| RI70 | RL70 |
| RI71 | RL71 |
| RI72 | RL72 |
| RI73 | RL73 |
| RI74 | RL74 |
| RI75 | RL75 |
| RI76 | RL76 |
| RI77 | RL77 |
| RI78 | RL78 |
| RI79 | RL79 |
| RI80 | RL80 |
| RI81 | RL81 |
| RI82 | RL82 |
| RI83 | RL83 |
| RI84 | RL84 |
| RI85 | RL85 |
| RI86 | RL86 |
| RI87 | RL87 |
| RI88 | RL88 |
| RI89 | RL89 |
| RI90 | RL90 |
| RI91 | RL91 |
| RI92 | RL92 |
| RI93 | RL93 |
| RI94 | RL94 |
| RI95 | RL95 |
| RI96 | RL96 |
| RI97 | RL97 |
| RI98 | RL98 |
| RI99 | RL99 |
| RI100 | RL100 |
- Risques d'inondation et littoraux
- RL3
- Espaces urbanisés (ZUC)
- Zone d'activités liées à la mer
- Profil de la crue de référence
- Limite parcellaire
- Limite communale
- Niveau de la crue de référence





Plan de Prévention des Risques Littoraux et d'inondation

Commune de Fleury-d'Aude

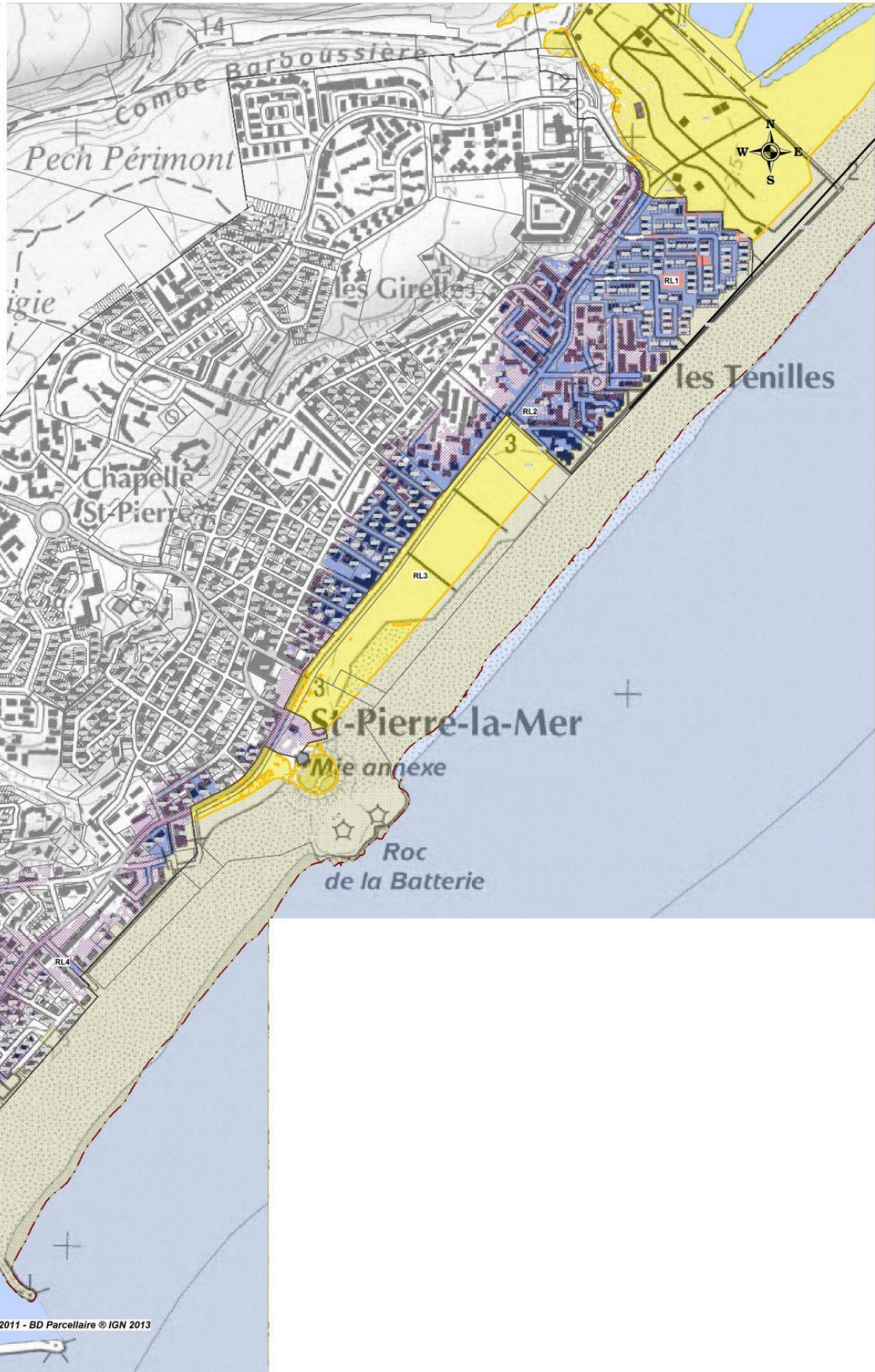
Carte du zonage réglementaire

Zoom sur Saint-Pierre-la-Mer et les Cabanes-de-Fleury

0 m 250

APPROUVÉ LE : 6 décembre 2016
Arrêté préfectoral n° DDTM-SPRISR-2016-030

- Légende**
- Risques d'inondation
 - RI1
 - RI2
 - RI3
 - RI4
 - RI5
 - RI6
 - Risques d'inondation et littoraux
 - RL1
 - RL2
 - RL3
 - RL4
 - RL5
 - RL6
 - Espaces urbanisés (ZUC)
 - Zone d'activités liées à la mer
 - Profil de la crue de référence
 - Limite parcellaire
 - Limite communale
 - Niveau de la crue de référence





PROJET N° 14 01 01
Direction Départementale des Territoires
et de la Mer de l'Aude


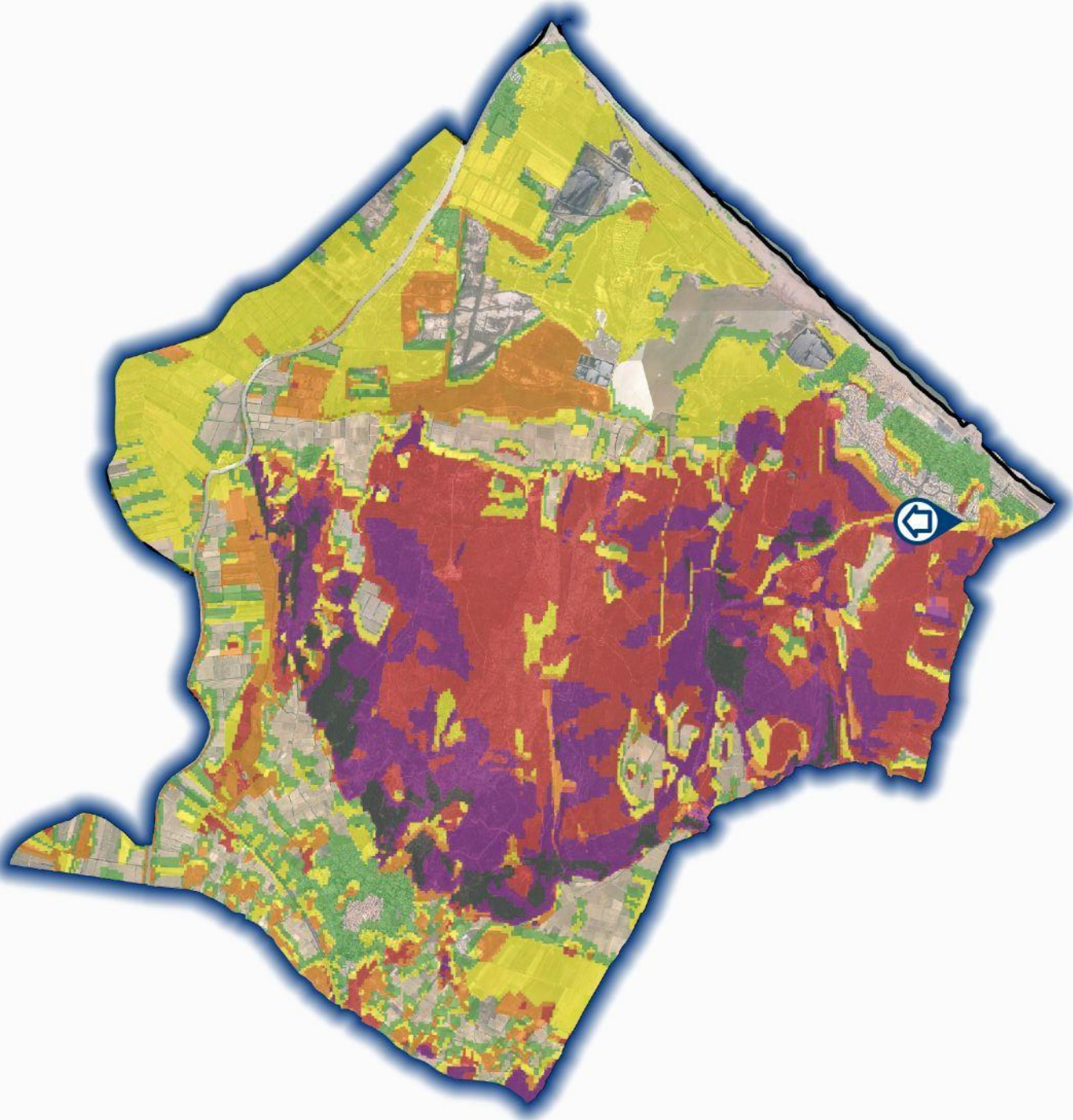
Risque incendie de forêt

Cartographie des aléas

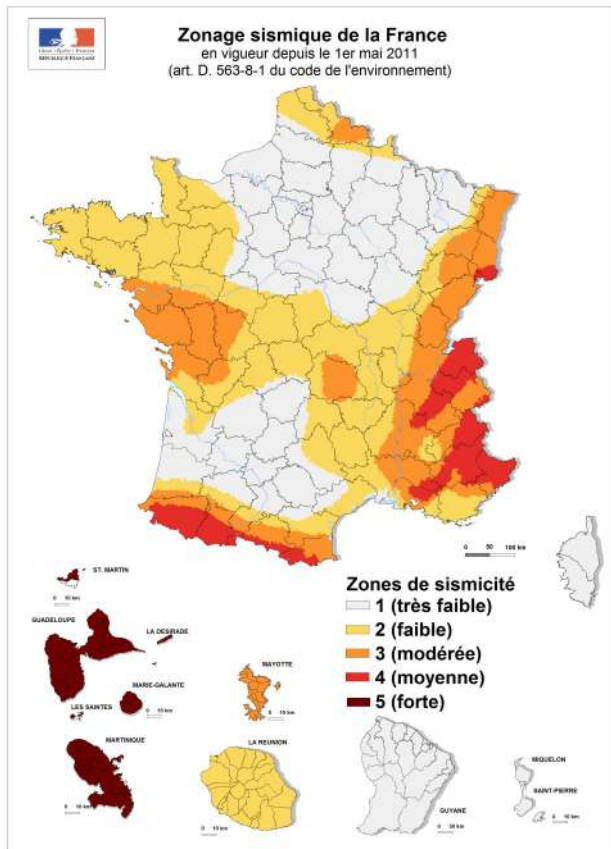
Fleury

Aléas incendie de forêt

- Très faible
- Faible
- Moyen
- Fort
- Très fort
- Exceptionnel



Le zonage sismique sur ma commune



Le zonage sismique de la France:

Les données de sismicité instrumentale et historique et des calculs de probabilité permettent d'aboutir à l'élaboration d'un zonage sismique. Cette analyse probabiliste représente la possibilité pour un lieu donné, d'être exposé à des secousses telluriques. Elle prend en compte la répartition spatiale non uniforme de la sismicité sur le territoire français et a permis d'établir la cartographie ci-contre qui découpe le territoire français en 5 zones de sismicité: **très faible, faible, modérée, moyenne, forte**. Les constructeurs s'appuient sur ce zonage sismique pour appliquer des dispositions de constructions adaptées au degré d'exposition **au risque sismique**.

La réglementation distingue quatre catégories d'importance (selon leur utilisation et leur rôle dans la gestion de crise):

- I – bâtiments dans lesquels il n'y a aucune activité humaine nécessitant un séjour de longue durée**
- II – bâtiments de faible hauteur, habitations individuelles**
- III – établissements recevant du public, établissements scolaires, logements sociaux**
- IV – bâtiments indispensables à la sécurité civile et à la gestion de crise (hôpitaux, casernes de pompiers, préfectures ...)**

Pour les bâtiments neufs		1	2	3	4	5
I		Aucune exigence				
II		Aucune exigence		Règles CPMI-EC8 Zones 3/4	Règles CPMI-EC8 Zone 5	
		Aucune exigence	Eurocode 8			
III		Aucune exigence	Eurocode 8			
IV		Aucune exigence	Eurocode 8			

Si vous habitez, construisez votre maison ou effectuez des travaux :

- en **zone 1**, aucune règle parasismique n'est imposée ;
- en **zone 2**, aucune règle parasismique n'est imposée sur les maisons individuelles et les petits bâtiments. Les règles de l'Eurocode 8 sont imposées pour les logements sociaux et les immeubles de grande taille ;
- en **zone 3 et 4**, des règles simplifiées appelées CPMI –EC8 zone 3/4 peuvent s'appliquer pour les maisons individuelles;
- en **zone 5**, des règles simplifiées appelées CPMI-EC8 zone 5 peuvent s'appliquer pour les maisons individuelles.

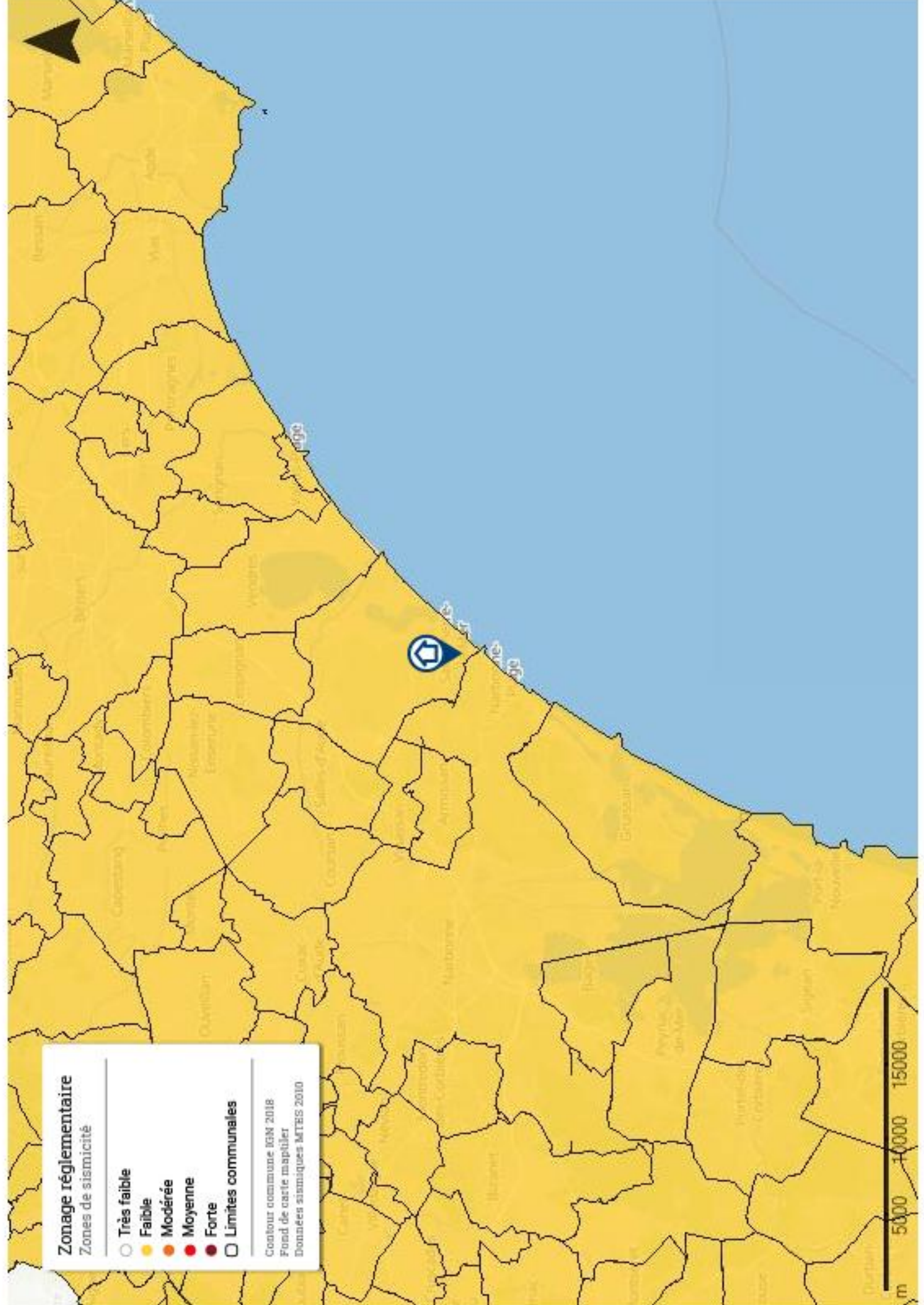
Pour connaître, votre zone de sismicité: <https://www.georisques.gouv.fr/> - rubrique « **Connaitre les risques près de chez moi** »

Le moyen le plus sûr pour résister aux effets des séismes est la construction parasismique : concevoir et construire selon les normes parasismique en vigueur, tenir compte des caractéristiques géologiques et mécaniques du sol.

Pour en savoir plus:

Qu'est-ce qu'un séisme, comment mesure-t-on un séisme ? → <https://www.georisques.gouv.fr/minformer-sur-un-risque/seisme>

Que faire en cas de séisme ? → <https://www.georisques.gouv.fr/me-preparer-me-protger/que-faire-en-cas-de-seisme>



Zonage réglementaire

Zones de sismicité

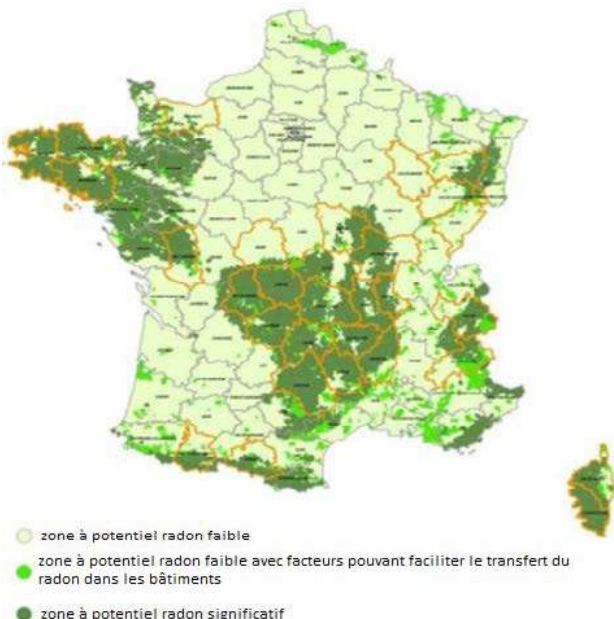
- Très faible
- Faible
- Modérée
- Moyenne
- Forte
- Limites communales

Contour commune IGM 2018
Fond de carte maptiler
Données sismiques MTEIS 2010



Le zonage radon sur ma commune

Le zonage à potentiel radon des sols France métropolitaine



Qu'est-ce que le radon?

Le radon est un gaz radioactif naturel inodore, incolore et inerte chimiquement. Il est issu de la désintégration de l'uranium et du radium présents dans le sol et les roches.

Le radon est présent partout : dans l'air, le sol, l'eau avec une concentration très variable d'un lieu à l'autre suivant de nombreux facteurs : pression, température, porosité, ventilation...

Dans l'air extérieur, le radon se dilue rapidement et sa concentration moyenne reste généralement très faible. Par contre, dans les espaces clos comme les bâtiments, il peut s'accumuler et atteindre parfois des concentrations élevées.

Les zones les plus concernées par des niveaux élevés de radon dans les bâtiments sont celles ayant des formations géologiques naturellement riches en uranium (sous-sols granitiques et volcaniques).

La concentration en radon se mesure en becquerel par mètre cube d'air (Bq/m³) et le niveau moyen de radon dans l'habitat français est inférieur à 100 Bq/m³. Il existe néanmoins d'importantes disparités liées aux caractéristiques du sol, mais aussi du bâtiment et de sa ventilation. La concentration varie également selon les habitudes de ses occupants en matière d'aération et de chauffage.

Quel est le risque pour la santé ?

Le radon est classé comme cancérigène certain pour le poumon depuis 1987 (Centre international de recherche sur le cancer de l'OMS). En effet, le radon crée, en se désintégrant, des descendants solides radioactifs (polonium, bismuth, plomb) qui peuvent se fixer sur les aérosols de l'air et, une fois inhalés, se déposer le long des voies respiratoires en provoquant leur irradiation.

À long terme, l'inhalation du radon conduit à augmenter le risque de développer un cancer du poumon. Cette augmentation est proportionnelle à l'exposition cumulée tout au long de sa vie.

En France, le radon est la seconde cause de cancer du poumon, après le tabac, et on estime qu'environ 3000 décès par an lui sont imputables. Qui plus est, pour une même exposition au radon, le risque de développer un cancer du poumon est environ 20 fois plus élevé pour un fumeur que pour un non-fumeur.

Comment connaître l'exposition au radon dans son habitation ?

Le seul moyen de connaître son niveau d'exposition au radon est de le mesurer grâce à des détecteurs (dosimètres radon) pendant au moins de 2 mois en période de chauffe (mi-septembre à fin avril) dans les pièces aux niveaux les plus bas occupés (séjour et chambre de préférence). En effet, le radon provenant principalement des sols sous les bâtiments, les expositions les plus élevées se situent généralement dans les lieux de vie les plus proches du sol.

Les détecteurs sont commercialisés et analysés par des laboratoires spécialisés (renseignements disponibles sur les sites internet mentionnés dans les contacts utiles ci-dessous). Des détecteurs peuvent également être mis à disposition ponctuellement lors de campagnes de prévention (renseignements auprès de sa commune, de l'agence régionale de santé (ARS) ou de la direction régionale de l'environnement, de l'aménagement et du logement (DREAL)).

Il est recommandé d'avoir un niveau de radon dans son logement inférieur au niveau de référence fixé à 300 Bq/m³, et plus généralement, le plus bas raisonnablement possible.

Comment réduire l'exposition au radon dans son habitation ?

Des solutions techniques existent pour réduire la concentration en radon dans son habitation :

- ✓ aérer quotidiennement son domicile par l'ouverture des fenêtres au moins 10 minutes par jour ;
- ✓ ne pas obstruer les entrées et les sorties d'air, quand elles existent, et les nettoyer régulièrement ;
- ✓ veiller à l'entretien régulier du système de ventilation, quand il existe, et à changer les filtres régulièrement.

Les travaux d'aménagement suivants permettent également de réduire la concentration en radon dans son habitation :

- ✓ assurer l'étanchéité de l'interface entre le bâtiment et le sol vis-à-vis du passage du radon (fissures, joints sol/mur, passages des réseaux) ;
- ✓ améliorer, rétablir ou mettre en œuvre une ventilation naturelle ou mécanique dans le soubassement de son domicile.

Les solutions techniques sont à choisir et à adapter à son bâtiment. Aussi, il est conseillé de faire appel à des professionnels du bâtiment qui pourront réaliser un diagnostic de la situation et aider à choisir les solutions les plus adaptées. Une fois ces solutions mises en œuvre, il est recommandé de vérifier leur efficacité en réalisant de nouvelles mesures de radon.

Information acquéreur – locataire (IAL – article L.125-5 du CE) sur le risque radon

Le potentiel radon des sols

Le potentiel radon des sols représente la capacité du sol à émettre du radon. Il prend en compte la richesse en uranium et radium présents dans les roches du sous-sol, la porosité du sol ainsi que plusieurs facteurs géologiques particuliers pouvant favoriser la remontée du radon vers la surface comme les failles, les cavités souterraines, les zones minières...

Il ne permet pas de connaître la concentration dans son habitation et donc son exposition réelle au radon qui dépend aussi de la qualité de la construction et de son mode de vie. Il permet toutefois d'émettre certaines recommandations selon son intensité.

Recommandations pour un logement situé dans une commune à potentiel radon significatif (zone 3)

Il est recommandé de procéder au mesurage du radon dans son logement dans des pièces aux niveaux les plus bas occupés. Le nombre de détecteurs à placer dépend de la surface du bâtiment, avec a minima deux détecteurs à positionner de préférence dans le séjour et une chambre.

Si les résultats sont inférieurs au niveau de référence de 300 Bq/m³, aucune action particulière n'apparaît aujourd'hui nécessaire, à l'exception des bonnes pratiques en termes de qualité de l'air intérieur de son logement (aération quotidienne de son logement par ouverture des fenêtres au moins dix minutes par jour, pas d'obstruction des systèmes de ventilation...).

Si les résultats dépassent légèrement le niveau de référence, il est recommandé de mettre en œuvre des solutions techniques pour réduire l'exposition au radon dans son habitation. De nouvelles mesures sont à réaliser à l'issue de la réalisation des travaux pour vérifier leur efficacité.

Si les résultats dépassent fortement le niveau de référence (> 1000 Bq/m³), il est fortement recommandé de mettre en œuvre des solutions techniques pour réduire l'exposition au radon dans son habitation. Les solutions sont à choisir et à adapter au bâtiment. Aussi, il est conseillé de faire appel à des professionnels du bâtiment qui pourront réaliser un diagnostic de la situation et aider à choisir les solutions les plus adaptées. Ces solutions peuvent être mises en œuvre progressivement en fonction des difficultés de réalisation ou de leur coût. À l'issue des travaux, il convient de réaliser de nouvelles mesures de radon pour vérifier leur efficacité.

Quel que soit le niveau de radon mesuré dans son logement, si des travaux de rénovation énergétique sont engagés (changement des fenêtres...), il convient de s'assurer du maintien d'un taux de renouvellement de l'air suffisant et d'aérer quotidiennement son logement par ouverture des fenêtres au moins dix minutes par jour. De nouvelles mesures de radon sont également conseillées pour connaître l'évolution de sa situation.

Pour en savoir plus – contacts utiles

Ministère de la transition écologique et de la cohésion des territoires : www.georisques.gouv.fr
Ministère de la santé et de la prévention : <https://sante.gouv.fr/sante-et-environnement/batiments/article/radon>
Au niveau régional :
ARS (santé, environnement) : www.ars.sante.fr
DREAL (logement) : <https://www.ecologie.gouv.fr/services-deconcentres-des-ministeres>
Informations sur le radon :
Institut de radioprotection et de sûreté nucléaire (risque, mesure) : www.irsn.fr/radon